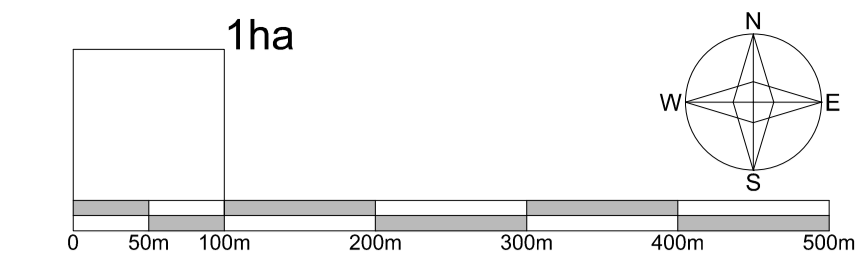
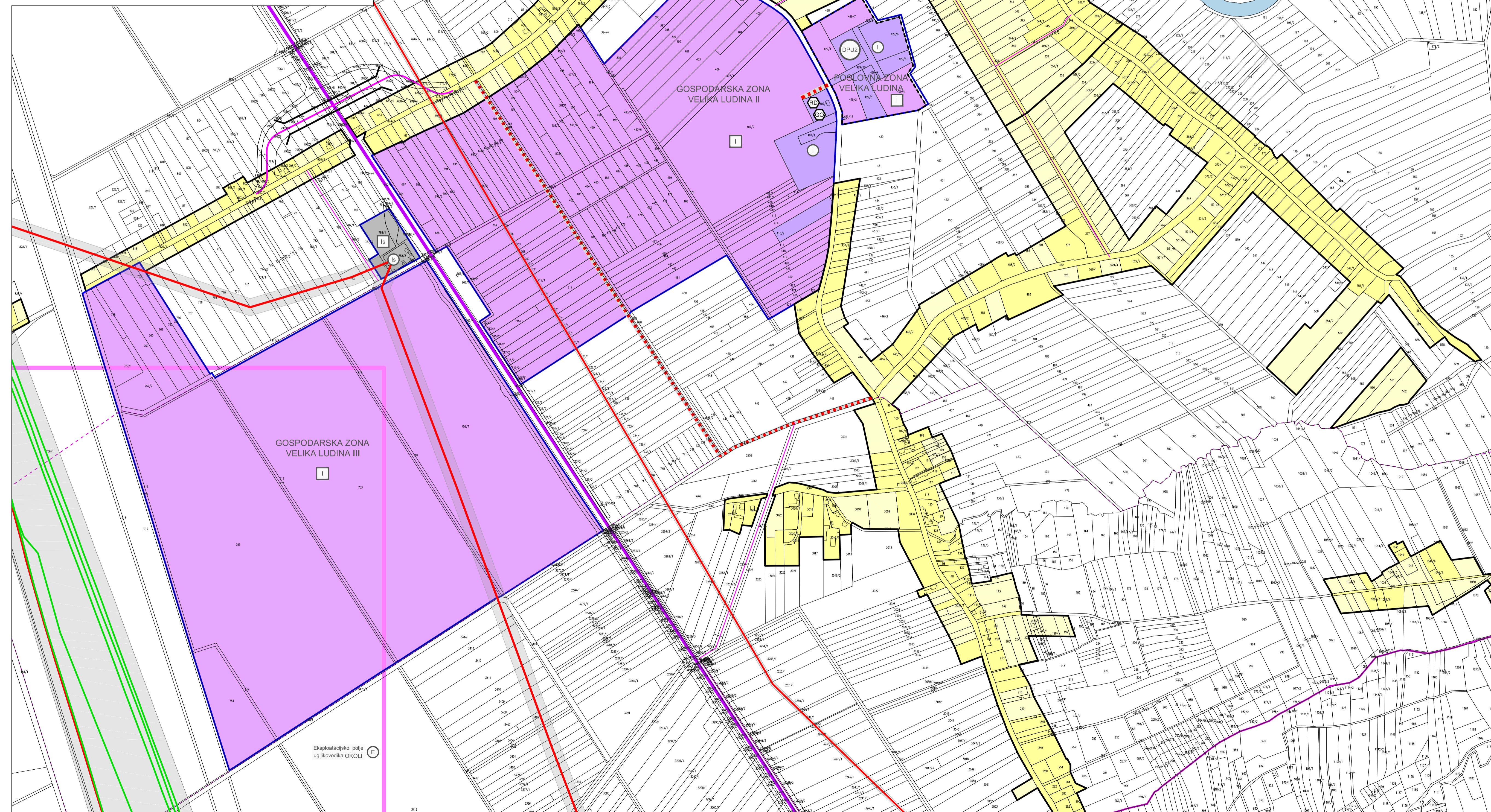
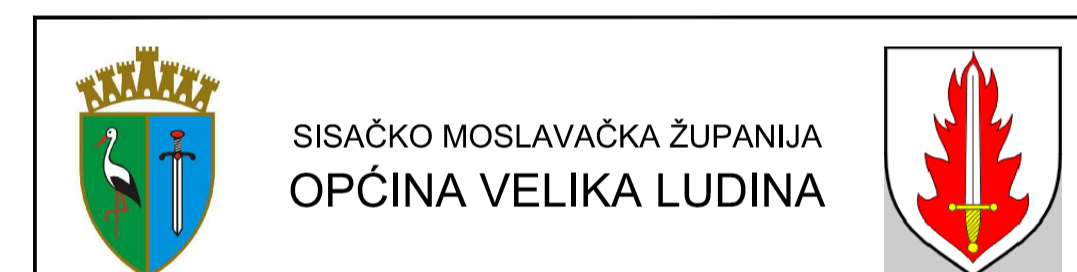


- PLANIRANE PROMETNICE**
- PLANIRANA NERAZVRSTANA CESTA
 - PLANIRANA NERAZVRSTANA CESTA U GOSPODARSKOJ ZONI VELIKA LUDINA II - širina zemljišnog pojasa najmanje 10 m
- ŽELJEZNIČKI PROMET**
- PLANIRANI NADVOŽNJAK PREKO ŽELJEZNIČKE PRUGE M103 NA ŽUPANIJSKOJ CESTI Z-3158 (Okoli - V.Ludina - Gornja Vlahinička)
 - ŽELJEZNIČKA PRUGA ZA MEĐUNARODNI PROMET
- ISKORIŠTAVANJE MINERALNIH SIROVINA**
- granica eksploatacijskog polja ugljikovodika OKOLI i VEZIŠĆE



- GRANICE**
- GRANICA OPĆINE
 - GRANICA NASELJA
 - GRANICA GRAĐEVINSKOG PODRUČJA NASELJA
 - GRANICA GRAĐEVINSKOG PODRUČJA IZDOJENE NAMJENE IZVAN NASELJA
- IZRAĐENO / NEIZRAĐENO / UREĐENO**
- mješovita, pretežito stambena namjena
 - mješovita, poslovna i javna namjena
 - sportsko rekreacijska namjena
 - gospodarska namjena proizvodna i poslovna
 - površine infrastrukturnih sustava
- OBAVEZA IZRADE URBANISTIČKOG PLANA UREĐENJA**
- IZRAĐENI I VAŽEĆI DETALJNI PLANOVU UREĐENJA
 - DPU1 - središte Velike Ludine
 - DPU2 - poslovna zona Velika Ludina
- VODNE POVRŠINE**
- vodne površine
- INFRASTRUKTURNI KORIDORI**
- ZAŠTITNI POJAS 110kV DALEKOVODA
 - ZAŠTITNI POJAS 35kV DALEKOVODA
- POSTUPANJE S OTPADOM**
- RECIKLAŽNO DVORIŠTE
 - ODLAGALIŠTE GRAĐEVINSKOG OTPADA



PROSTORNI PLAN UREĐENJA OPĆINE VELIKA LUDINA
X. IZMJENE I DOPUNE

Naziv prostornog plana: **VELIKA LUDINA**

Broj kartografskog prikaza: **4.11.** Mjerilo kartografskog prikaza: **1 : 5.000**

Odluka o izradi plana: Službene novine Općine Velika Ludina br. 09/23
Odluka o donošenju plana: Službene novine Općine Velika Ludina br. 01/25

Objava javne rasprave: Većernji list 29.03.2024., Većernji list 17.05.2024., Većernji list 06.11.2024.
Javni uvid odžan: od 04.04.2024. do 11.04.2024., od 23.09.2024. do 30.09.2024., od 11.11.2024. do 19.11.2024.

Mišljenje Zavoda za prostorno uređenje Sisačko-moslavačke županije o usklađenosti s prostornim planom županije: Izmjenjivi članak 107. Zakona o prostornom uređenju (NN 153/13, 65/17, 1/14/18, 39/19, 89/19 i 67/23); KLASA: 350-02/24-01/08 I/FRBROJ: 2176-17-03-25-12 Ssak, 03.01. 2025. godine

Pravna osoba koja je izradila plan: **Arhitektonski Atelier D&S d.o.o. Hrabrova 18 Zagreb**

Pečat pravne osobe koja je izradila plan: [Blank space for stamp]
odgovorna osoba u pravnoj osobi izrađivača plana i odgovorni voditelj izrade plana: [Blank space for signature]
Ivan Mucko ovlašten arhitekt urbanist A-U 194

Stručni tim u izradi plana: [Blank space for stamp]
Pečat Općinskog vijeća: [Blank space for stamp]
Predsjednik Općinskog vijeća: [Blank space for signature]
Vjekoslav Kamenščak

Istovjetnost prostornog plana s izvornikom ovjerava: [Blank space for stamp]
Pečat nadležnog tijela: [Blank space for stamp]