

**DETALJNI PLAN UREĐENJA SREDIŠTA VELIKE LUDINE
III. IZMJENE I DOPUNE**



Nositelj izrade plana: Općina Velika Ludina
sv. Mihaela 37
44316 VELIKA LUDINA

Načelnik: Dražen Pavlović


Stručni izrađivač: Arhitektonski Atelier Deset
d.o.o. za arhitekturu i urbanizam
Hebrangova 18 10000 Zagreb tel 01.48.12.302

Broj plana: 1515

**Odgovorni voditelj
izrade plana:** Ivan Mucko ovlaštenu arhitekt urbanist

Suradnici: Viktor Čar dipl.ing.građ.
David Cvetko dipl.ing.agr.

ELABORAT PLANA



SISAČKO MOSLAVAČKA ŽUPANIJA
OPĆINA VELIKA LUDINA



Naziv prostornog plana:

DETALJNI PLAN UREĐENJA
SREDIŠTA VELIKE LUDINE - III. IZMJENE I DOPUNE

ELABORAT PLANA

Odluka o izradi plana:
Službene novine općine Velika Ludina 2/16

Odluka o donošenju plana:
Službene novine općine Velika Ludina broj 4/16

Javna rasprava objavljena u javnom glasilu:
Večernji list 31.05.2016.

Javni uvid održan:
od 08.06.2016.
do 15.06.2016.

Pečat tijela odgovornog za provođenje javne rasprave:

Odgovorna osoba za provođenje javne rasprave:

.....
Dražen Pavlović

Pravna osoba koja je izradila plan:
Arhitektonski Atelier Deset d.o.o. za arhitekturu i urbanizam Hebrangova 18 Zagreb

Pečat pravne osobe koja je izradila plan:

Odgovorna osoba:

.....
Ivan Mucko ovlašteni arhitekt urbanist

Stručni tim u izradi plana:

.....
David Cvetko dipl.ing.agr.

.....
Viktor Čar dipl.ing.građ.

Pečat Općinskog vijeća:

Predsjednik Općinskog vijeća:

.....
Vjekoslav Kamenščak

Istovjetnost prostornog plana s izvornikom ovjerava:

Pečat nadležnog tijela:

.....

SADRŽAJ:

1. Odredbe za provođenje
2. Kartografski prikazi
3. Obrazloženje plana
4. Izvješće o javnoj raspravi
5. Prilozi izvješću o javnoj raspravi
6. Evidencija provedbe postupka Ocjene o potrebi izrade Strateške procjene utjecaja plana na okoliš
7. Imenovanje odgovornog voditelja izrade nacrtu prijedloga Plana
8. Podaci o tvrtki izrađivača Plana

KLASA: 350-01/16-01/01
URBROJ: 2176/19-02-16-29
Velika Ludina, 02. 08. 2016.

Na temelju članka 109. Zakona o prostornom uređenju ("Narodne novine" broj 153/13), članka 34. i 35. Statuta Općine Velika Ludina (Službene novine Općine Velika Ludina br. 6/09) Općinsko vijeće Općine Velika Ludina na 30. sjednici, održanoj 02. 08. 2016. godine donijelo je

ODLUKU

o III. izmjenama i dopunama Odluke o donošenju Detaljnog plana uređenja središta Velike Ludine

I. OPĆE ODREDBE

Članak 1.

Donose se III. izmjene i dopune Odluke o donošenju Detaljnog plana uređenja središta Velike Ludine (u daljnjem tekstu: "Plan").

Planom je obuhvaćeno središte naselja Velika Ludina. Površina obuhvata plana je 7,40 ha.

Članak 2.

Sastavni dio ove Odluke je Elaborat Plana pod nazivom „III. izmjene i dopune Detaljnog plana uređenja središta Velike Ludine“, kojega je izradio i ovjerio stručni izrađivač plana: Arhitektonski atelier deset d.o.o. iz Zagreba, broj elaborata 1515.

Elaborat Plana sadrži:

1. Odredbe za provođenje
2. Kartografske prikaze
 1. DETALJNA NAMJENA POVRŠINA 1 : 1000
 2. PLANIRANA PARCELACIJA 1 : 1000
 - 3.1. PROMETNA MREŽA 1 : 1000
 - 3.2. INFRASTRUKTURNE MREŽE 1 : 1000
 4. NAČIN I UVJETI GRADNJE 1 : 1000
3. Obrazloženje plana
4. Izvješće o javnoj raspravi
5. Prilozi izvješću o javnoj raspravi
6. Imenovanje odgovornog voditelja izrade i podaci o tvrtki izrađivača plana

Članak 3.

Odredbama za provođenje koje se navode nastavno u ovoj odluci zamjenjuju se Odredbe za provođenje iz:

- Odluke o donošenju Detaljnog plana uređenja središta Velike Ludine (Službene novine Općine Velika Ludina br. 9/2001)
- Odluke o donošenju I. izmjena i dopuna Odluke o donošenju Detaljnog plana uređenja središta Velike Ludine (Službene novine Općine Velika Ludina br. 3/2005)
- Odluke o donošenju II. izmjena i dopuna Odluke o donošenju Detaljnog plana uređenja središta Velike Ludine (Službene novine Općine Velika Ludina br. 2/2009)

Svi kartografski prikazi izvornog plana i I. i II. izmjena i dopuna plana prestaju važiti i zamjenjuju se kartografskim prikazima sadržanima u Elaboratu III. izmjena i dopuna Detaljnog plana uređenja središta Velike Ludine.

II. ODREDBE ZA PROVOĐENJE

1. Uvjeti određivanja i razgraničavanja površina različitih namjena

Članak 4.

U obuhvatu su planirane slijedeće namjene:

- javne prometne površine
- ostale prometne površine
- javna namjena
- mješovita namjena
- stambena namjena
- zelene površine
- trafostanica

Razgraničenje površina različitih namjena prikazano je na grafičkom prikazu plana.

Javna namjena

Članak 5.

Površine javne namjene obuhvaćaju k.č.br. 323 k.o. Ludina na kojoj je izgrađena crkva sv. Mihaela i k.o. 324/1 k.o. Ludina na kojoj je izgrađena zdravstvena stanica.

Crkva sv. Mihaela je zaštićeno kulturno dobro te se za sve zahvate na crkvi i čestici 323 k.o. Velika Ludina obavezno mora provesti postupak propisan Zakonom o zaštiti nepokretnih kulturnih dobara.

Na čestici 324/1 omogućuje se rekonstrukcija i dogradnja postojeće zdravstvene stanice prema slijedećim uvjetima:

- namjena prostora može biti javna, poslovna i stambena
- uz osnovnu građevinu mogu se graditi pomoćne građevine (garaža, spremište, kotlovnica) te građevine i uređaji za proizvodnju energije iz obnovljivih izvora
- koeficijent izgrađenosti može biti najviše 40%
- katnost može biti najviše Podrum ili Suteran + Prizemlje + 1 kat + uređeno Potkrovlje
- udaljenost od regulacijskog pravca min 5m
- udaljenost od bočnih granica čestice min 3m od jedne i 1m od drugih uz mogućnost gradnje na granici čestice uz pristanak vlasnika susjedne čestice
- mogu se izvoditi kosa višestrešna, zaobljena i druga krovišta, te ravni krovovi
- ne postavljaju se posebni uvjeti za oblikovanje građevina i uređenje građevinske čestice
- ograde mogu biti visine najviše 1.6 m a puni dio ograde može se izvoditi do visine najviše 1m

Mješovita namjena

Članak 6.

Površine mješovite namjene obuhvaćaju postojeću izgradnju i novu izgradnju na k.č.br. 310/1 i česticama oznake P7, P8 i P24 koje se formiraju planom. Za površine mješovite namjene utvrđuju se slijedeći uvjeti:

- namjena prostora može biti stambena, poslovna, trgovačka i ugostiteljska
- uz osnovnu građevinu mogu se graditi pomoćne građevine (garaža, spremište, kotlovnica), građevine i uređaji za proizvodnju energije iz obnovljivih izvora te montažne građevine (kiosci)
- koeficijent izgrađenosti može biti najviše 40%
- katnost može biti
 - najviše Podrum ili Suteran + Prizemlje + 1 kat + uređeno Potkrovlje za novu gradnju
 - kod rekonstrukcije postojećih građevina koje su veće katnosti omogućuje se preuređenje potkrovlja za stanovanje
- udaljenost od regulacijskog pravca
 - za novu gradnju najmanje 5m
 - kod rekonstrukcije i dogradnje postojećih građevina može se zadržati postojeća udaljenost od regulacijskog pravca

- udaljenost od drugih granica čestice
 - za novu gradnju najmanje 3m od jedne i 1m od drugih uz mogućnost gradnje na granici čestice uz pristanak vlasnika susjedne čestice
 - kod rekonstrukcije i dogradnje postojećih građevina može se zadržati postojeća udaljenost od drugih granica čestice
- mogu se izvoditi kosa višestrešna, zaobljena i druga krovišta, te ravni krovovi
- ne postavljaju se posebni uvjeti za oblikovanje građevina i uređenje građevinske čestice
- ograde mogu biti visine najviše 1.6 m a puni dio ograde može se izvoditi do visine najviše 1m
- parkirališta se mogu graditi na čestici građevine ili se mogu osigurati u pojasu javnih prometnica, sukladno uvjetima jedinice lokalne samouprave, prema slijedećim kriterijima:
 - za stambenu namjenu 1 PM / 1 stambenoj jedinici
 - za poslovnu namjenu (uredi, servisi, usluge, trgovina) 5 PM na 100 m² GBP
 - za ugostiteljske objekte 1 PM na 4 sjedeća mjesta ili jedno PM na 40 m²

Stambena namjena

Članak 7.

Površine stambene namjene obuhvaćaju novu izgradnju na česticama oznake P1 do P6 i P9 do P23 koje se formiraju planom. Za površine stambene namjene utvrđuju se slijedeći uvjeti:

- namjena prostora može biti stambena i poslovna (servisi i usluge)
- uz osnovnu građevinu mogu se graditi pomoćne građevine (garaža, spremište, kotlovnica) te građevine i uređaji za proizvodnju energije iz obnovljivih izvora
- koeficijent izgrađenosti može biti najviše 40%
- katnost može biti najviše Podrum ili Suteran + Prizemlje + 1 kat + uređeno Potkrovlje
- udaljenost od regulacijskog pravca mora biti najmanje 5m
- udaljenost od drugih granica čestice mora biti najmanje 3m od jedne i 1m od drugih uz mogućnost gradnje na granici čestice uz pristanak vlasnika susjedne čestice
- mogu se izvoditi kosa višestrešna, zaobljena i druga krovišta, te ravni krovovi
- ne postavljaju se posebni uvjeti za oblikovanje građevina i uređenje građevinske čestice
- ograde mogu biti visine najviše 1.6 m a puni dio ograde može se izvoditi do visine najviše 1m
- parkirališta se moraju osigurati na čestici građevine prema slijedećim kriterijima:
 - za stambenu namjenu 1 PM / 1 stambenoj jedinici
 - za poslovnu namjenu 5 PM na 100 m² GBP

Zelene površine

Članak 8.

Na k.č.br. 322 k.o. Ludina planirano je uređenje parka. Na čestici se mogu graditi pješačke staze, dječja igrališta, natkriveni paviljoni, fontane i druge građevine i površine u funkciji urbanog uređenja prostora parka.

2. Uvjeti i način gradnje

Članak 9.

Uvjeti i način gradnje određeni su u prethodnim člancima sukladno namjeni površina.

3. Uvjeti uređenja, gradnje rekonstrukcije i opremanja prometne, telekomunikacijske i komunalne mreže s pripadajućim objektima i površinama

3.1. Uvjeti gradnje prometne mreže

Članak 10.

U obuhvatu plana nalaze se postojeće prometnice izgrađene na k.č.br. 311 (Cvjetna ulica), 318 (ulica sv. Mihaela), 319 (obrtička ulica), 320/1 (Crkvena ulica) i 329 (Školska ulica) k.o. Ludina. Na k.č.br. 324/1 i 324/2 izgrađena je prometnica koja povezuje Obrtničku i Crkvenu ulicu.

Postojeće prometnice rekonstruirat će se i modernizirati u okvirima površina postojećih zemljišnih pojaseva.

Za izgradnju novih prometnica planom su formirane čestice oznake JP1 (produžetak Crkvene ulice)

i JP2 (odvojak ulice sv. Mihaela).

Za produžetak Crkvene ulice koji je planiran na novoformiranoj čestici oznake JP1 rezerviran je zemljišni pojas širine 7.5m unutar kojega će se izgraditi kolnik za dvosmjerni promet i pješačka staza koje treba nastaviti na postojeći kolnik i pješačku stazu Crkvene ulice.

Za odvojak ulice sv. Mihaela koji je planiran na novoformiranoj čestici oznake JP2 rezerviran je zemljišni pojas širine 15m unutar kojega je planirana gradnja kolnika za dvosmjerni promet širine najmanje 5.5m, pješačke staze širine najmanje 2m i zelenih pojaseva.

3.2. Uvjeti gradnje telekomunikacijske mreže

Članak 11.

Postojeća telekomunikacijska mreža izgrađena je u zemljišnom pojasu postojećih prometnica. Nova telekomunikacijska mreža gradit će se u zemljišnom pojasu planiranih prometnica, u pojasu zelenih površina ili pješačkih staza, te iznimno u pojasu kolnika ukoliko je takvo rješenje nužno zbog ograničene širine zemljišnog pojasa prometnice.

Telekomunikacijska mreža će se graditi kao distributivna telefonska kanalizaciju (DTK) koja će omogućiti potreban broj priključaka u području plana. Povezivanje DTK sa telekomunikacijskom mrežom šireg područja planirano je spajanjem na telekomunikacijsku mrežu izgrađenu u zemljišnom pojasu postojećih prometnica.

Planiranje i izgradnju DTK izvršiti u skladu sa Pravilnikom o tehničkim uvjetima za kabelsku kanalizaciju (NN 114/10). U izgradnji DTK treba koristiti tipske montažne zdence povezane cijevima malog ili srednjeg promjera.

Za interpolaciju osnovnih postaja pokretnih komunikacija mogu se koristiti krovni antenski prihvatni uz primjenu odgovarajućih maskirnih rješenja.

Članak 12.

Na mjestima križanja trase kabela s podzemnim i nadzemnim objektima udaljenost između pojedinih objekata moraju biti slijedeće:

- udaljenost od elektroenergetskog kabela kad je telekomunikacijski kabel postavljen izravno u zemlju najmanje 0,5 m
- udaljenost od elektroenergetskog kabela kad je telekomunikacijski kabel postavljen u zaštitnu cijev najmanje 0,3 m
- udaljenost od vodovodnih, kanalizacijskih, toplovodnih i plinovodnih cijevi niskog i srednjeg tlaka najmanje 0,5 m
- udaljenost od gornjeg ruba kolnika najmanje 1,2 m

3.3. Elektroenergetska mreža

Članak 13.

Postojeća srednjenaponska elektroenergetska mreža izvedena je dijelom kao zračna mreža a dijelom kao kabelska mreža u zemljišnom pojasu postojećih prometnica. Nova srednjenaponska elektroenergetska mreža gradit će se u zemljišnom pojasu planiranih prometnica, u pojasu zelenih površina ili pješačkih staza, te iznimno u pojasu kolnika ukoliko je takvo rješenje nužno zbog ograničene širine zemljišnog pojasa prometnice.

Na čestici 310/3 izgrađena je trafostanica na koju će se spojiti novi potrošači.

Rekonstrukciju postojeće i novu javnu rasvjetu izvoditi sa LED rasvjetnim tijelima i svjetlotehničkim rješenjima koja ne izazivaju svjetlosno onečišćenje.

3.4. Plinovodna mreža

Članak 14.

Postojeća plinovodna mreža izgrađena je u zemljišnom pojasu postojećih prometnica. Nova plinovodna mreža gradit će se u zemljišnom pojasu planiranih prometnica, u pojasu zelenih površina ili pješačkih staza, te iznimno u pojasu kolnika ukoliko je takvo rješenje nužno zbog ograničene širine zemljišnog pojasa prometnice.

Lokaciju i izgradnju građevina potrebno je uskladiti i razriješiti prema preuzetim Tehničkim pravilnicima i smjernicama TP-P 531 (Pravila za projektiranje, izgradnju i održavanje plinovoda i kućnih priključaka od tvrdog polietilena) i TP-G 465/II (Radovi na plinskoj mreži s radnim tlakom do 4 bara).

Na temelju navedenih pravila planom se određuju slijedeći posebni uvjeti građenja:

- Ovisno o planiranoj potrošnji područje obuhvata Plana opskrbljivat će se prirodnim plinom iz plinske mreže naselja Velika Ludina.

- Planirani plinovod može se izvoditi na dubini od 1,0 m do 1,5 m. Plinovod se mora graditi istovremeno sa prometnicom.
- Minimalna udaljenost kod približavanja, između podzemnog plinovoda i najbližeg dijela građevine (el. energetski kablovi, kanalizacione ili vodovodne cijevi, temelji, betonske plohe i sl.) iznosi 1 m.
- Sve iskope na udaljenosti 2 m i bliže podzemnim i nadzemnim građevinama plia (plinovoda s pripadajućim objektima) treba izvoditi isključivo ručno uz povećanu pažnju.
- Izvođač radova dužan je voditi računa da ne dođe do oštećenja ili prekida (pl. cijevi, izolacije, kat. zaštite i sl.), te je isto dužan odmah dojaviti distributeru plina koji jedini može obaviti popravak. Ukoliko dođe do otkrivanja pl. cijevi, ista se ne smije zatrpati prije uvida nadzora distributera.

3.5. Vodoopskrbni sustav

Članak 15.

Postojeća vodovodna mreža izgrađena je u zemljišnom pojasu postojećih prometnica. Nova vodovodna mreža gradit će se u zemljišnom pojasu planiranih prometnica, u pojasu zelenih površina ili pješačkih staza, te iznimno u pojasu kolnika ukoliko je takvo rješenje nužno zbog ograničene širine zemljišnog pojasa prometnice.

Svim građevinama u obuhvatu plana osigurano je priključenje na vodoopskrbni sustav. Dimenzioniranje vodoopskrbnih cjevovoda treba izvršiti na temelju hidrauličkog proračuna uz uvjet da se osiguraju količine sanitarne vode potrebne za opskrbu prostora.

Vodovodna mreža osim sanitarne vode propisane kvalitete treba osigurati i protupožarnu vodu i u tu svrhu treba izgraditi odgovarajuću mrežu vanjskih nadzemnih hidranata, sukladno Pravilniku o tehničkim normativima za hidrantsku mrežu za gašenje požara.

Članak 16.

Vodovodnu mrežu planirati i graditi sukladno važećoj tehničkoj regulativi i pravilima struke, te slijedećim uvjetima:

- cjevovode planirati iz PEHD materijala ili nodularnog lijeva (duktil) za profile jednake ili veće od NO 100mm, a za manje profile od PEHD cijevi
- na svim križanjima cjevovoda izgraditi vodonepropusna betonska okna sa otvorom minimalnih dimenzija 60/60cm (iznimno i manjim) i stupaljama za silazak u okno
- cijevi se polažu u kanal na način da cijev cijelom dužinom naliježe na posteljicu
- posteljicu izvesti od kamenog materijala krupnoće zrna od 0-1 mm i to do 10cm ispod cijevi i 30cm iznad tjemena cijevi i minimalni nadsloj zamjenskog kamenog materijala od 90cm
- nakon montaže cjevovoda izvršiti ispitivanje, ispiranje i dezinfekciju cjevovoda
- uz javne prometnice izvodi se hidrantska mreža sa nadzemnim hidrantima
- kod paralelnog vođenja vodovoda s drugim instalacijama vodovod i elektroenergetski kabeli se moraju predvidjeti na suprotnim stranama kolnika
- vodovod se obavezno planira iznad kanalizacije, a samo iznimno i kad nije moguće drugačije, i to uz posebno tehničko-projektno rješenje zaštite vodovoda, može se dopustiti odstupanje od tog pravila kao i smanjenje razmaka u slučaju paralelnog vođenja
- cjevovode projektirati u nogostupu ili bankini dalje od drveća i njihovog korijenja
- cjevovodi se mogu projektirati u kolniku samo kod prelaska cjevovoda s jedne na drugu stranu prometnice
- minimalni razmaci vodovoda u horizontalnoj projekciji moraju iznositi:
 - od kanalizacije najmanje 3m
 - od visokonaponskog kabela najmanje 1.5m
 - od niskonaponskog voda najmanje 1.0m
 - od TK voda najmanje 1m

Spajanje građevinskih čestica na vodovodnu mrežu projektirati i izvoditi sukladno važećoj tehničkoj regulativi i pravilima struke, te uvjetima nadležnog distributera.

3.6. Odvodnja otpadnih voda

Članak 17.

Na području obuhvata nema izgrađenog sustava odvodnje. Do izgradnje sustava odvodnje naselja Velika Lučina otpadne vode iz postojećih i planiranih građevina sakupljat će se u nepropusnim sabirnim jamama.

3.7. Odvodnja oborinskih voda

Članak 18.

Oborinska voda sa postojećih i planiranih prometnica odvodit će se kanalima položenima u zemljišnom pojasu prometnica do ispusta u potok Ludinica. Oborinske vode sa parkirališta propuštati će se kroz separator ulja i masti. Oborinske vode sa krovova odvodit će se na teren.

4. Mjere zaštite prirodnih i kulturno-povijesnih cjelina i građevina i ambijentalnih vrijednosti

Članak 19.

Na području obuhvata plana na k.č.br. 323 k.o. Velika Ludina nalazi se crkva sv. Miahaela koja je zaštićeno kulturno dobro (oznaka Z-2258). Za sve zahvate na crkvi i čestici potrebno je provesti postupak odobrenja propisan Zakonom o zaštiti kulturnih dobara te se planom ne propisuju posebne mjere zaštite.

5. Postupanje s otpadom

Članak 20.

Na svakoj građevnoj čestici potrebno je predvidjeti mjesto za postavljanje spremnika za privremeno odlaganje otpada te ga primjereno zaštititi, oblikovati i uklopiti u okoliš. Spremnike treba postavljati na dostupnom mjestu uz javnu prometnu površinu, na prostoru koji je ograđen ogradom i zelenilom. Prostor za privremeno odlaganje otpada treba biti dostupan vozilima komunalnog poduzeća.

6. Mjere sprječavanja nepovoljnog utjecaja na okoliš

Zaštita voda

Članak 21.

Odvodnja otpadnih voda

Zaštita voda na području obuhvata Plana postići će se odvodnjom otpadnih voda razdjelnim sustavom odvodnje u nepropusne sabirne jame odnosno uređaj za pročišćavanje otpadnih voda. Plansko rješenje odvodnje otpadnih voda mora biti u skladu sa:

- Zakonom o vodama (NN 153/09)
- očitovanjem nadležnog komunalnog poduzeća za odvodnju

Odvodnja oborinskih voda

Oborinske vode sa područja UPU-a će se nakon odgovarajuće predobrade ispustiti u prijemnik: potok Ludinica. Uvjetno čiste oborinske vode s prometnih površina mogu se upustiti u prijemnik putem slivnika s pjeskolovom.

Uvjetno čiste oborinske vode s krovnih površina mogu se ispuštati po površini vlastitog terena ili izravno u prijemnik.

Potencijalno onečišćene oborinske vode trebaju se prije upuštanja u prijemnik pročititi u odgovarajućim objektima za obradu (separator ulja s taložnicom).

Prometne površine planirati u nepropusnoj izvedbi s optimalnim padom kojim će se omogućiti brže otjecanje i spriječiti razlijevanje po okolnom terenu i procjeđivanje u podzemlje.

Na području obuhvata UPU-a nije dozvoljena izgradnja upojnih zdenaca za prihvatanje oborinskih ili otpadnih voda.

Članak 22.

U području obuhvata Plana zabranjuju se sljedeće aktivnosti:

- ispuštanje nepročišćenih otpadnih voda
- građenje prometnica bez sustava kontrolirane odvodnje i pročišćavanja otpadnih voda
- izgradnja spremnika i pretakališta za naftu i naftne derivate, radioaktivne, kemijske i ostale za vodu štetne i opasne tvari
- izgradnja cjevovoda za tekućine koje su štetne i opasne za vodu
- upotreba tvari štetnih za vodu kod izgradnje objekata
- uskladištenje radioaktivnih, kemijskih ili drugih za vodu štetnih i opasnih tvari
- odlaganje, zadržavanje ili odstranjivanje uvođenjem u podzemlje ostalih radioaktivnih, kemijskih ili drugih za vodu i tlo opasnih tvari
- upuštanje otpadnih voda u tlo uključivši i oborinske vode s cesta i ostalih prometnih površina, upuštanje u tlo rashladnih i termalnih otpadnih voda

Na području obuhvata plana dozvoljava se izgradnja objekata koji u svojoj djelatnosti ne ispuštaju zagađene ili agresivne vode, ne koriste otrove i tvari štetne za okoliš i zdravlje ljudi, ne koriste naftu ili naftne derivate kao energent u proizvodnom procesu ili za zagrijavanje prostorija, te uz uvjet da se u tim objektima ne izvode ložišta na tekuća goriva.

Zaštita od buke

Članak 23.

Na području plana su, u skladu s Zakonom o zaštiti od buke (NN 20/03) i Pravilnikom o najvišim dopuštenim razinama buke u sredini u kojoj ljudi rade i borave (NN 145/04), unutar zone namijenjene samo stanovanju i boravku (zona buke 2.) najviše razine buke mogu biti:

- najviša dopuštena ocjenska razine buke imisije u otvorenom prostoru može biti 50 dB(A) danju i 40 dB (A) noću

Buka s prometnica ne predstavlja značajniju smetnju jer su prometnice namijenjene lokalnom prometu slabog intenziteta.

Mjere zaštite od prirodnih i drugih nesreća

Preventivne mjere zaštite od poplava

Članak 24.

Planom se utvrđuju slijedeće preventivne mjere zaštite:

Nije dozvoljeno:

- obavljati radnje kojima se može ugroziti stabilnost nasipa i drugih vodnogospodarskih objekata
- u inundacijskom području saditi i sjeći drveće i grmlje
- u inundacijskom području podizati zgrade, ograde i druge građevine osim zaštitnih vodnih građevina
- u neuređenom inundacijskom pojasu, do razdoblja dok ne bude definirana vanjska granica tog područja, te utvrđena pripadnost vodnom dobru istoga područja, na udaljenosti manjoj od 5.0 m od ruba postojećeg korita, podizati zgrade, ograde i druge građevine osim zaštitnih vodnih građevina
- obavljati ostale aktivnosti iz članka 106. Zakona o vodama te ostalih članaka koji određuju režim korištenja prostora vodnih građevina

Za svaki zahvat u prostoru koji je vezan uz vodni režim potrebno je osigurati minimalnu protoku (biološki minimum) kako bi se spriječile negativne posljedice uzduž toka.

Preventivne mjere zaštite od potresa

Članak 25.

Osnovni stupanj seizmičnosti za područje Općine Velika Ludina iznosi VII stupanj MCS skale. U cilju smanjenja šteta od potresa Planom se utvrđuju slijedeće preventivne mjere zaštite:

- sustavna primjena Pravilnika o tehničkim normativima izgradnje objekata visoke gradnje u seizmičkim područjima
- mjere građenja kojima se ograničava gustoća izgradnje, namjena i visina zgrada te njihova međusobna udaljenost u naseljima
- mjere zaštite u cilju osiguranja odgovarajućih građevina i prostora za sklanjanje stanovništva i materijalnih dobara te drugih oblika i potreba u zbrinjavanju stanovništva u slučaju nastanka opasnosti
- mjere spašavanja, sanacije i ponovne uspostave funkcije zgrada, građevina i infrastrukturnih sustava
- mjere organizacije i provedbe zaštite za vrijeme trajanja izvanrednih okolnosti

Mjere civilne zaštite u prostornom planiranju

Članak 26.

Mjere civilne zaštite u prostornom planiranju određuju se temeljem „Pravilnika o mjerama civilne zaštite u prostornom planiranju“ kojega sukladno članku 49. Zakona o sustavu civilne zaštite (Narodne Novine 82/15) donosi čelnik Državne uprave (središnjeg tijela državne uprave nadležnog

za poslove civilne zaštite). U trenutku izrade Plana čelnik Državne uprave još nije donio „Pravilnik o mjerama civilne zaštite u prostornom planiranju“.

U obuhvatu plana treba osigurati uvjete za uzbunjivanje stanovništva sukladno „Pravilniku o postupku uzbunjivanja stanovništva“ (Narodne Novine 47/06 110/11 i 10/15).

Zaštita od požara

Članak 27.

U izradi projekata za građevine u obuhvatu plana zaštita od požara osigurava se slijedećim mjerama:

- Potrebno je osigurati vatrogasne prilaze i površine za operativni rad vatrogasne tehnike u skladu s odredbama Pravilnika o uvjetima za vatrogasne pristupe (NN 35/94, 55/94 i 142/03).
- Potrebno je osigurati potrebne količine vode za gašenje požara u skladu s odredbama Pravilnika o hidrantskoj mreži za gašenje požara (NN 8/06).
- U svrhu spriječavanja širenja vatre i dima unutar građevina, spriječavanja širenja požara na susjedne građevine, omogućavanja sigurne evakuacije osoba iz građevina te zaštite spašavatelja, građevine je potrebno projektirati prema odredbama važećih propisa kojima se regulira otpornost na požar i drugim zahtjevima kojima građevine moraju udovoljavati u slučaju požara.
- Plinske kotlovnice projektirati i izvoditi sukladno odredbama važećih propisa kojima se uređuje projektiranje i izgradnja plinskih kotlovnica.
- U obuhvatu plana zabranjuje se proizvodnja, skladištenje i korištenje eksplozivnih tvari.
- U obuhvatu plana zabranjuje se izgradnja i uređivanje poslovnih prostora za proizvodnju oružja, promet oružja i streljiva te popravlanje i prepravlanje oružja.
- Ugostiteljske prostore projektirati i izvoditi prema odredbama važećih propisa kojima se uređuje projektiranje i izgradnja ugostiteljskih objekata.
- Sustave za dojavu požara projektirati i izvesti prema važećim propisima kojima se uređuje projektiranje i izvedba istih.
- Stabilne sustave za gašenje požara projektirati i izvesti prema važećim propisima i uputama proizvođača.
- Skladišta projektirati i izvesti prema važećim propisima kojima se uređuje zaštita skladišta od požara i eksplozija.
- Elektroenergetska postrojenja projektirati i izvesti prema važećim propisima kojima se uređuje zaštita elektroenergetskih postrojenja od požara i eksplozija.
- Prilikom projektiranja i izvedbe zahvata u prostoru kod kojih se predviđa korištenje zapaljivih tekućina i plinova te gdje postoje prostori ugroženi eksplozivnom atmosferom primijeniti odredbe važećih propisa kojima se uređuje problematika prostora ugroženih eksplozivnom atmosferom.
- Za izgradnju, dogradnju i rekonstrukciju građevina određenih posebnim propisom iz područja zaštite od požara potrebno je izraditi elaborat zaštite od požara kao podlogu za projektiranje mjera zaštite od požara u glavnom projektu predmetnog zahvata u prostoru.
- Za zahvate u prostoru koji su određeni posebnim propisom o gradnji i propisima iz područja zaštite od požara potrebno je od Policijske uprave sisačko – moslavačke ishoditi potvrdu da su u glavnom projektu primijenjene propisane mjere zaštite od požara.
- Prilikom projektiranja pojedinog zahvata u prostoru primijeniti propise vezane za zaštitu od požara koji su važeći u trenutku izrade projektne dokumentacije.

III. ZAVRŠNE ODREDBE

Članak 28.

Plan je izrađen u šest izvornika koji se čuvaju u dokumentaciji prostora.

Članak 29.

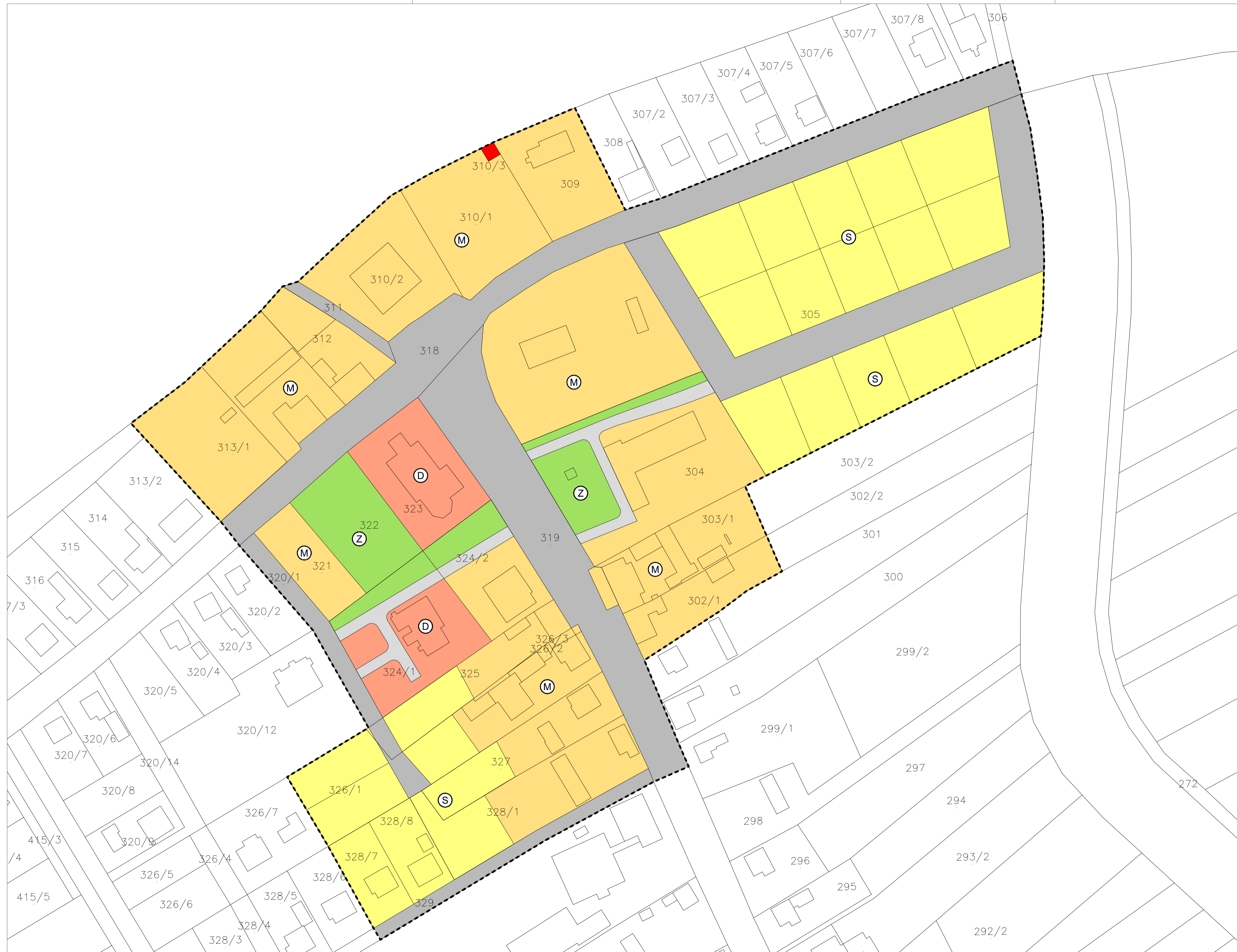
Ova odluka stupa na snagu osmog dana od dana objave u Službenom glasilu.

OPĆINSKO VIJEĆE OPĆINE VELIKA LUDINA

PREDSJEDNIK

Općinskog vijeća

Vjekoslav Kamenščak



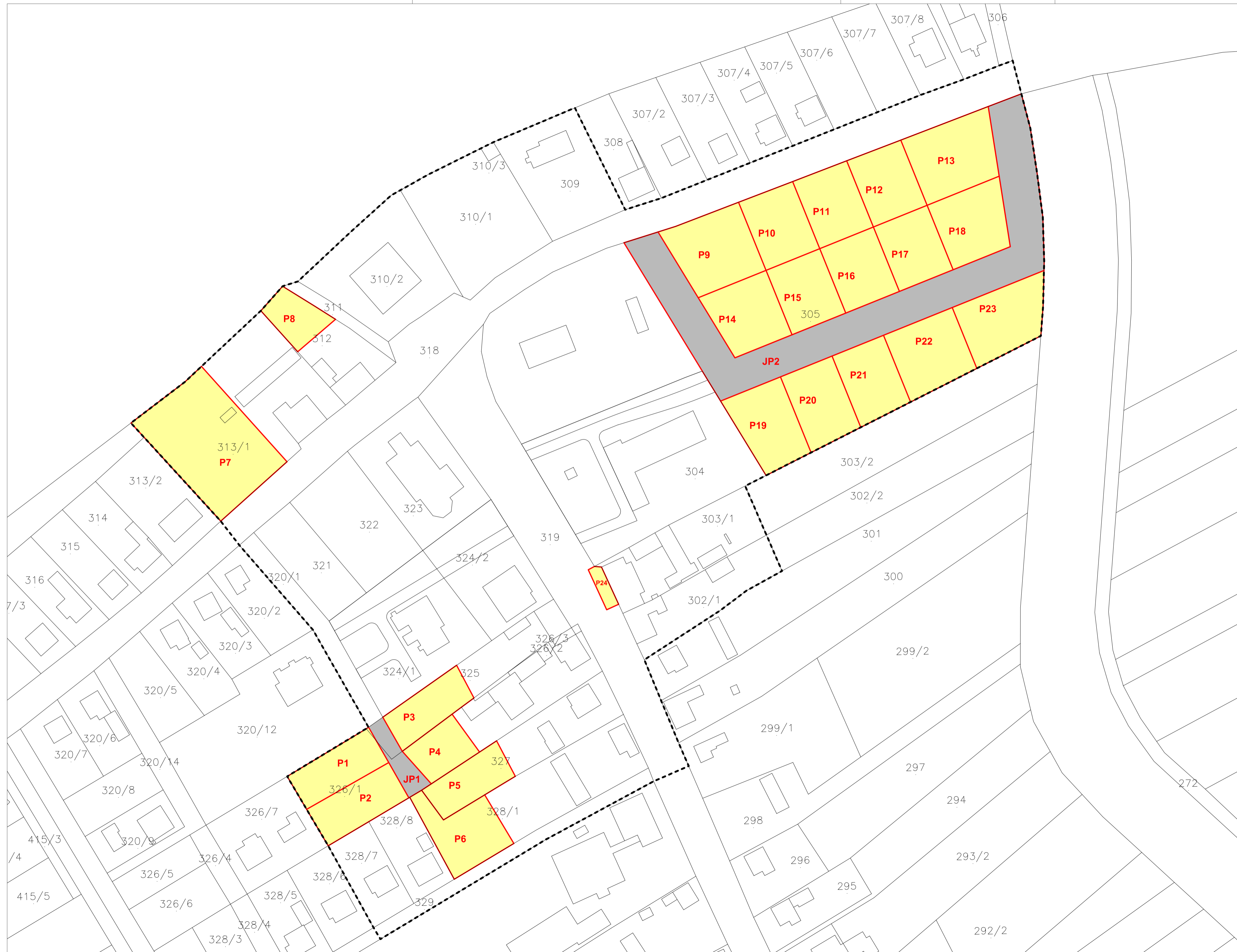
GRANICA OBUHVATA

GRANICA OBUHVATA PLANA

NAMJENA POVRŠINA

	JAVNE PROMETNE POVRŠINE		OSTALE PROMETNE POVRŠINE
	JAVNA NAMJENA		MJEŠOVITA NAMJENA
	STAMBENA NAMJENA		ZELENE POVRŠINE
	TRAFOSTANICA		

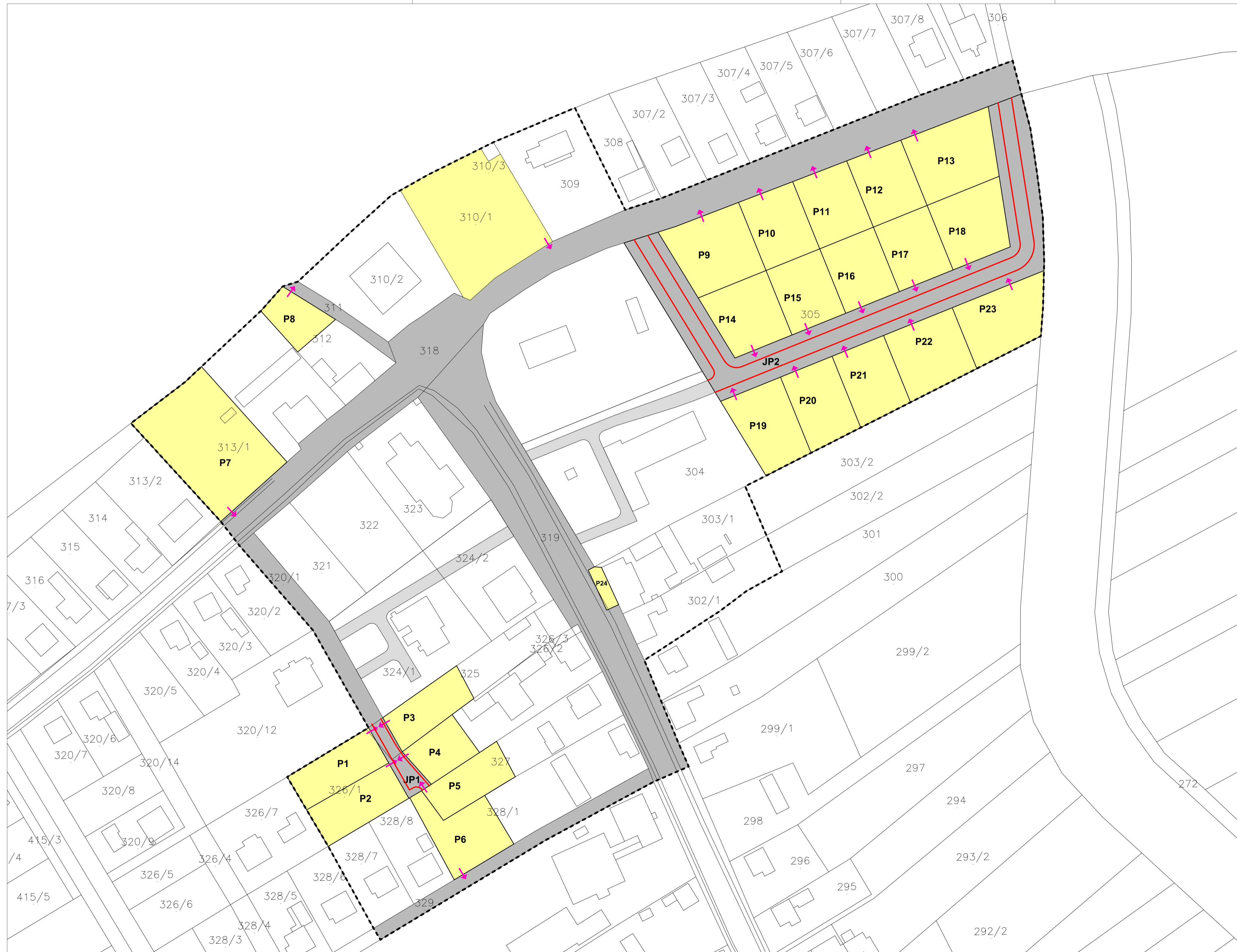
SISAČKO MOSLAVAČKA ŽUPANIJA OPĆINA VELIKA LUDINA	
Naziv prostornog plana: DETALJNI PLAN UREĐENJA SREDIŠTA VELIKE LUDINE - III. IZMJENE I DOPUNE	
Naziv kartografskog prikaza: DETALJNA NAMJENA POVRŠINA	
Broj kartografskog prikaza: 1.	Mjerilo kartografskog prikaza: 1 : 1000
Odluka o izradi plana: Službene novine općine Velika Ludina 2/16	Odluka o donošenju plana: Službene novine općine Velika Ludina broj 4/16
Javna rasprava objavljena u javnom glasilu: Večernji list 31.05.2016.	Javni uvid održan: od 08.06.2016. do 15.06.2016.
Pečat tijela odgovornog za provođenje javne rasprave:	Odgovorna osoba za provođenje javne rasprave: Dražen Pavlović
Pravna osoba koja je izradila plan: Arhitektonski Atelier Deset d.o.o. za arhitekturu i urbanizam Hebrangova 18 Zagreb	
Pečat pravne osobe koja je izradila plan:	Odgovorna osoba: Ivan Mucko ovlašten arhitekt urbanist
Stručni tim u izradi plana:	
..... David Ovetko dipl.ing.agr. Viktor Čar dipl.ing.grad.
Pečat Općinskog vijeća:	Predsjednik Općinskog vijeća: Vjekoslav Kamenščak
Istovjetnost prostornog plana s izvornikom ovjerava:	Pečat nadležnog tijela:



0 10m 50m 100m

- GRANICA OBUHVATA
- GRANICA OBUHVATA PLANA
- PLANIRANA PARCELACIJA
- ČESTICE JAVNIH PROMETNIH POVRŠINA FORMIRANE PLANOM
 - JP1** OZNAKA ČESTICE JAVNE PROMETNE POVRŠINE FORMIRANE PLANOM
 - GRADEVNE ČESTICE FORMIRANE PLANOM
 - P1** OZNAKA GRADEVNE ČESTICE FORMIRANE PLANOM

SISAČKO MOSLAVAČKA ŽUPANIJA	
OPĆINA VELIKA LUDINA	
Naziv prostornog plana: DETALJNI PLAN UREĐENJA SREDIŠTA VELIKE LUDINE - III. IZMJENE I DOPUNE	
Naziv kartografskog prikaza: PLANIRANA PARCELACIJA	
Broj kartografskog prikaza: 2.	Mjerilo kartografskog prikaza: 1 : 1000
Odluka o izradi plana: Službene novine općine Velika Ludina 2/16	Odluka o donošenju plana: Službene novine općine Velika Ludina broj 4/16
Javna rasprava objavljena u javnom glasilu: Večernji list 31.05.2016.	Javni uvid održan: od 08.06.2016. do 15.06.2016.
Pečat tijela odgovornog za provođenje javne rasprave:	Odgovorna osoba za provođenje javne rasprave: Dražen Pavlović
Arhitektonski Atelier Deset d.o.o. za arhitekturu i urbanizam Hebrangova 18 Zagreb	
Pečat pravne osobe koja je izradila plan:	Odgovorna osoba: Ivan Mucko ovlašten arhitekt urbanist
Stručni tim u izradi plana:	
David Ovetko dipl.ing. agr.	Viktor Čar dipl.ing. građ.
Pečat Općinskog vijeća:	Predsjednik Općinskog vijeća: Vjekoslav Kamenščak
Istovjetnost prostornog plana s izvornikom ovjerava:	Pečat nadležnog tijela:



GRANICA OBUHVATA

----- GRANICA OBUHVATA PLANA

PROMETNA MREŽA

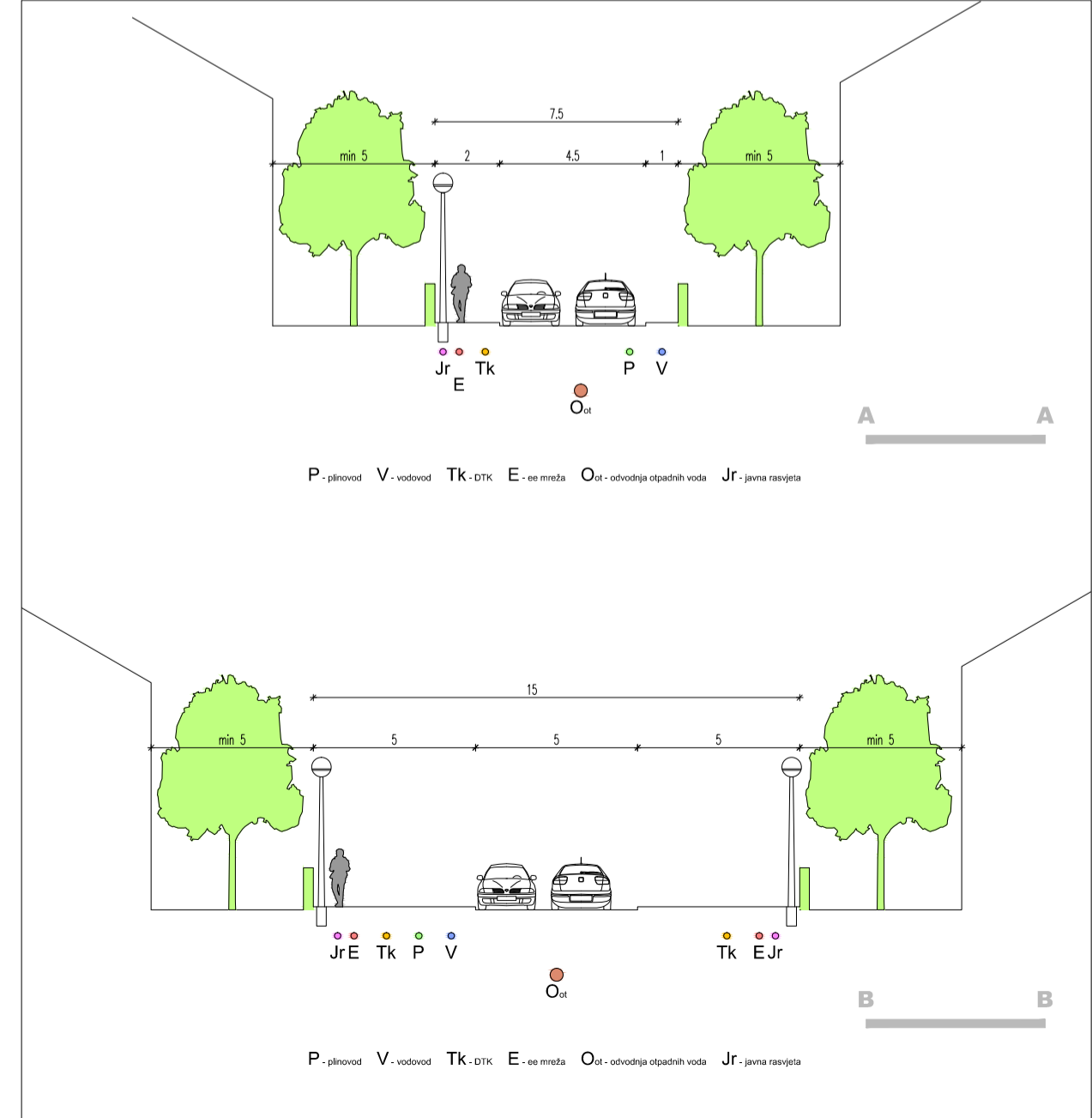
JAVNE PROMETNE POVRŠINE OSTALE PROMETNE POVRŠINE
 PLANIRANI KOLNIK PRIKLJUČAK NEIZGRADENIH GRAĐEVNIH ČESTICA NA JAVNU PROMETNU POVRŠINU
 GRAĐEVNE ČESTICE FORMIRANE PLANOM I POSTOJEĆE NEIZGRADENE GRAĐEVNE ČESTICE

SISAČKO MOSLAVAČKA ŽUPANIJA OPĆINA VELIKA LUDINA	
Naziv prostornog plana: DETALJNI PLAN UREĐENJA SREDIŠTA VELIKE LUDINE - III. IZMJENE I DOPUNE	
Naziv kartografskog prikaza: PROMETNA MREŽA	
Broj kartografskog prikaza: 3.1.	Mjerilo kartografskog prikaza: 1 : 1000
Odluka o izradi plana: Službene novine općine Velika Ludina 2/16	Odluka o donošenju plana: Službene novine općine Velika Ludina broj 4/16
Javna rasprava objavljena u javnom glasilu: Večernji list 31.05.2016.	Javni uvid održan: od 08.06.2016. do 15.06.2016.
Pečat tijela odgovornog za provođenje javne rasprave:	Odgovorna osoba za provođenje javne rasprave: Dražen Pavlović
Arhitektonski Atelier Deset Pravna osoba koja je izradila plan: Pečat pravne osobe koja je izradila plan: d.o.o. za arhitekturu i urbanizam Hebrangova 18 Zagreb	
Odgovorna osoba: Ivan Mucko ovlašten arhitekt urbanist	
Stručni tim u izradi plana: David Ovetko dipl.ing.agr. Viktor Čar dipl.ing.građ.	
Pečat Općinskog vijeća:	Predsjednik Općinskog vijeća: Vjekoslav Kamenščak
Istovjetnost prostornog plana s izvornikom ovjerava:	Pečat nadležnog tijela:

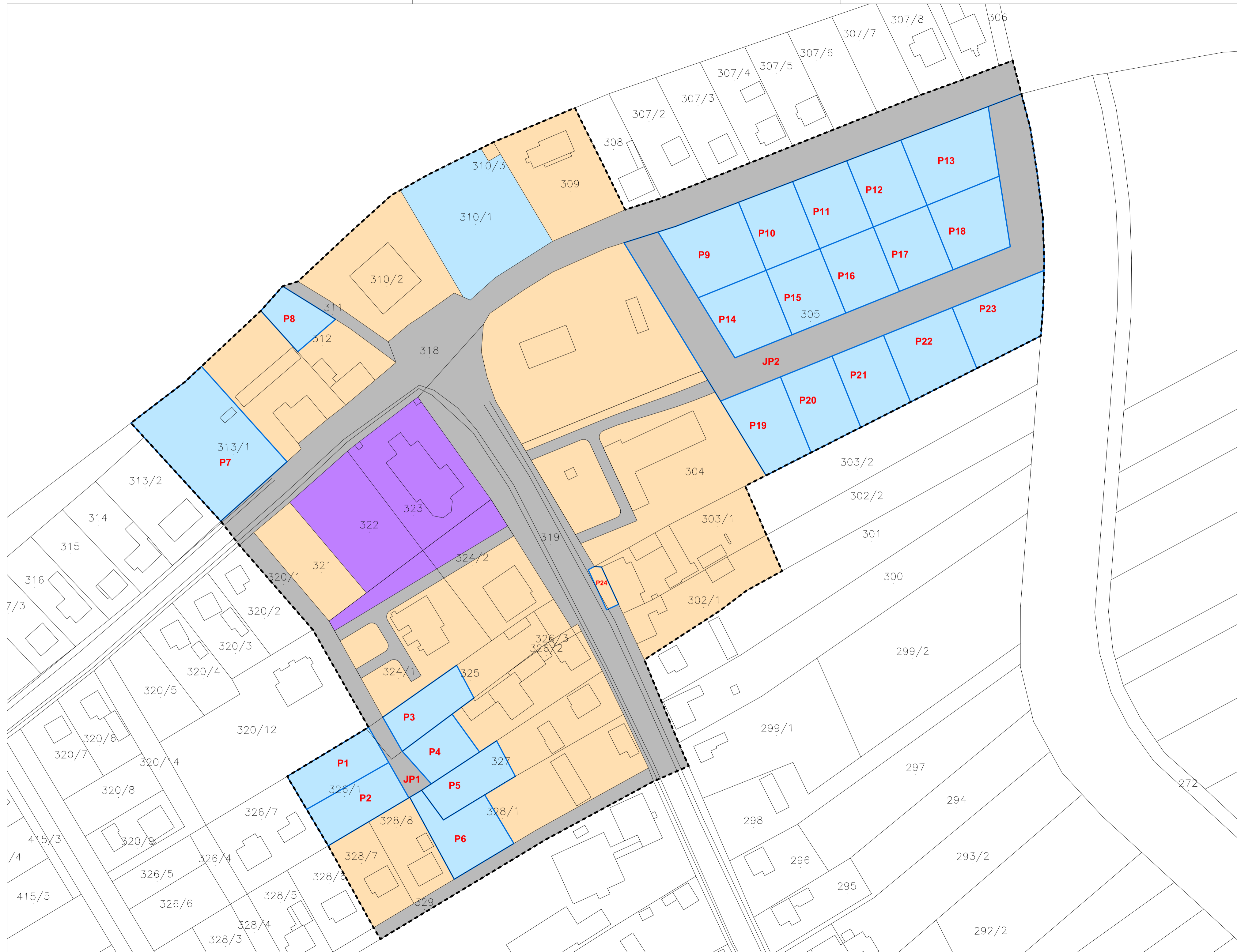


- 0 10m 50m 100m
- GRANICA OBUHVATA
- GRANICA OBUHVATA PLANA
- INFRASTRUKTURNE MREŽE
- JAVNE PROMETNE I JAVNE ZELENE POVRŠINE OSTALE PROMETNE I OSTALE ZELENE POVRŠINE
- ELEKTROENERGETSKA MREŽA
- POSTOJEĆI VOD EE MREŽE ----- PLANIRANI KABELSKI VOD EE MREŽE
- ELEKTRONIČKA KOMUNIKACIJSKA INFRASTRUKTURA
- POSTOJEĆI PODZEMNI VOD EKI ----- PLANIRANI PODZEMNI VOD EKI
- PLINOVODNA MREŽA
- POSTOJEĆI PLINOVOD ----- PLANIRANI PLINOVOD
- VODOVODNA MREŽA
- POSTOJEĆI VODOVOD ----- PLANIRANI VODOVOD
- MREŽA ODVODNJE OTPADNIH VODA
- POSTOJEĆI KANAL ODVODNJE OTPADNIH VODA ----- PLANIRANI KANAL ODVODNJE OTPADNIH VODA


KARAKTERISTIČNI POPREČNI PROFILI PLANIRANIH PROMETNICA mj. 1:200



SISAČKO MOSLAVAČKA ŽUPANIJA OPĆINA VELIKA LUDINA	
Naziv prostornog plana: DETALJNI PLAN UREĐENJA SREDIŠTA VELIKE LUDINE - III. IZMJENE I DOPUNE	
Naziv kartografskog prikaza: INFRASTRUKTURNE MREŽE	
Broj kartografskog prikaza: 3.2.	Mjerilo kartografskog prikaza: 1 : 1000
Odluka o izradi plana: Službene novine općine Velika Ludina 2/16	Odluka o donošenju plana: Službene novine općine Velika Ludina broj 4/16
Javna rasprava objavljena u javnom glasilu: Večernji list 31.05.2016.	Javni uvid održan: od 08.06.2016. do 15.06.2016.
Pečat tijela odgovornog za provođenje javne rasprave:	Odgovorna osoba za provođenje javne rasprave: Dražen Pavlović
Arhitektonski Atelier Deset Pravna osoba koja je izradila plan: d.o.o. za arhitekturu i urbanizam Hebrangova 18 Zagreb	
Pečat pravne osobe koja je izradila plan:	Odgovorna osoba: Ivan Mucko ovlaštenih arhitekt urbanist
Stručni tim u izradi plana:	
David Ovetko dipl.ing.agr.	Viktor Čar dipl.ing.grad.
Pečat Općinskog vijeća:	Predsjednik Općinskog vijeća: Vjekoslav Kamenščak
Istovjetnost prostornog plana s izvornikom ovjerava:	Pečat nadležnog tijela:



0 10m 50m 100m



SISAČKO MOSLAVAČKA ŽUPANIJA
OPĆINA VELIKA LUDINA



Naziv prostornog plana: **DETALJNI PLAN UREĐENJA
SREDIŠTA VELIKE LUDINE - III. IZMJENE I DOPUNE**

Naziv kartografskog prikaza: **NAČIN I UVJETI GRADNJE**

Broj kartografskog prikaza: **4.** Mjerilo kartografskog prikaza: 1 : 1000

Odluka o izradi plana: Službene novine općine Velika Ludina 2/16 Odluka o donošenju plana: Službene novine općine Velika Ludina broj 4/16

Javna rasprava objavljena u javnom glasilu: Večernji list 31.05.2016. Javni uvid održan: od 08.06.2016. do 15.06.2016.

Pečat tijela odgovornog za provođenje javne rasprave: Odgovorna osoba za provođenje javne rasprave:
Dražen Pavlović

Arhitektonski Atelier Deset d.o.o. za arhitekturu i urbanizam Hebrangova 18 Zagreb
Pečat pravne osobe koja je izradila plan: Odgovorna osoba:

Ivan Mucko ovlašten arhitekt urbanist

Stručni tim u izradi plana:
David Ovetko dipl.ing.agr. Viktor Čar dipl.ing.grad.

Pečat Općinskog vijeća: Predsjednik Općinskog vijeća:
Vjekoslav Kamenščak

Istovjetnost prostornog plana s izvornikom ovjerava: Pečat nadležnog tijela:







1. VAŽEĆI PLAN

Planom je obuhvaćeno središte naselja Velika Ludina, Općinskog središta koje je sa 751 stanovnikom najveće naselja u Općini koja broji 2.625 stanovnika.

Detaljni plana uređenja središta Velike Ludine donesen je 2001. godine i objavljen u Službenim novinama Općine Velika Ludina broj 9/2001.

I. izmjene i dopune DPU donesene su 2005. godine i objavljene u Službenim novinama Općine Velika Ludina broj 3/2005.

II. izmjene i dopune DPU izrađene su zbog promjene uvjeta gradnje na k.č.br. 302/1. Donesene su 2009. godine i objavljene u Službenim novinama Općine Velika Ludina broj 2/2009.

Plan je donesen 2001. te je služio kao temelj i smjernica za uređenje prostora i gradnju novih građevina. U 15 godina od donošenja realizacija planiranih aktivnosti je relativno skromna. Izgrađena je zgrada Općine na k.č.br. 310/2 i stambeno poslovna zgrada na k.č.br. 302/1.godine te je uređen prostor ispred mjesnog doma na k.č.br. 304.

Izrada III. izmjena i dopuna pokrenuta je zbog nemogućnosti izgradnje planiranog produžetka Crkvene ulice i njenog spajanja na Školsku ulicu te je ovim izmjenama planiran njen slijepi završetak koji služi za pristup do 5 novoformiranih čestica.

U izradi izmjena i dopuna zaključeno je da je izvorni plan iznimno detaljan te da propisuje niz strogih uvjeta za gradnju novih i rekonstrukciju postojećih građevina. Takvi strogi uvjeti u ovom trenutku nisu primjereni skromnom razvojnom potencijalu Hrvatskog društva, te samo mogu obeshrabriti ionako rijetke investitore koji se odlučuju na gradnju.

Stoga je zaključeno da ovim izmjenama plana treba znatno pojednostavniti uvjete gradnje, te odrediti i propisati samo one elemente koji su zaista nužni za provedbu plana.

2. IZMJENE I DOPUNE PLANA

Izvornim planom predviđena je nova prometnica na k.č.br. 325, 326/1, 327 i 328/1 kao produžetak postojeće Crkvene ulice odnosno njen spoj na Školsku ulicu. Uz taj produžetak planirano je formiranje 6 građevinskih čestica. Vlasnici k.č.br. 327 i 328/1 nisu se složili sa izgradnjom nove prometnice te je izmjenama plana ona ukinuta u dijelu koji prolazi preko ove dvije čestice a zadržana u dijelu koji prolazi preko k.č.br. 325 i 326/1. Tako formirana slijepa ulica omogućuje pristup na javnu prometnu površinu za 5 novoformiranih građevinskih čestica. Nove građevinske čestice nastaju podjelom k.č. 325, 326/1 i 327.

Izmjenama i dopunama plana ne mijenjaju se namjene površina utvrđene izvornim planom. Postojeće ulice rekonstruirat će se u postojećim granicama zemljišnog pojasa, u kojemu je izgrađena i osnovna infrastruktura.

Uvjeti gradnje na površinama različitih namjena znatno su pojednostavljeni, te se planom utvrđuju samo osnovni uvjeti gradnje: najveći dozvoljeni koeficijent izgrađenosti, najveća dozvoljena katnost i obavezne udaljenosti građevina od regulacijskog pravca i drugih granica građevinske čestice.

Izvorni plan izrađen je na geodetskoj podlozi koja nije georeferencirana. Izmjene i dopune plana izrađene su na katastarskom planu u službenom koordinatnom sustavu RH HTRS96 te zbog inkompatibilnosti koordinatnih sustava izvornog plana i izmjena i dopuna nije bilo moguće prenijeti podatke o postojećoj infrastrukturi. Stoga je izmjenama i dopunama plana prikaz infrastrukturnih sustava ograničen na novoplaniranu infrastrukturu koja će se graditi u novim prometnicama te će se spojiti na postojeće izgrađene infrastrukturne mreže.

III. izmjene i dopune Detaljnog plana uređenja središta Velike Ludine

IZVJEŠĆE O JAVNOJ RASPRAVI

1. Podatci o objavi i trajanju javne rasprave

1.1. Mjesto održavanja javne rasprave

Prijedlog plana izložen je javnom uvidu u vrijeme trajanja rasprave u prostorijama Općine Velika Ludina, sv. Mihaela 37.

1.2. Datum početka i trajanje javnog uvida u prijedlog plana

Javni uvid u prijedlog plana održan je od 08.06.2016. do 15.06.2016.

1.3. Mjesto i datum javnog izlaganja

Javno izlaganje prijedloga plana održano je 08.06.2016. u 12h u prostorijama Općine Velika Ludina.

1.4. Rok u kojem se nositelju izrade dostavljaju primjedbe na prijedlog plana

Primjedbe na izloženi prijedlog plana mogu se davati do datuma zaključivanja javne rasprave, 15.06.2016.

2. Popis pozvanih sudionika u javnoj raspravi prema posebnoj obavijesti

Nositelj izrade plana je, sukladno članku 90 Zakona o prostornom uređenju (NN 153/13), nadležnim javnopravnim tijelima 10.05.2016. uputio poziv za dostavljanje zahtjeva za izradu Plana koji nisu sadržani u informacijskom sustavu.

Zahtjeve za izradu Plana dostavili su:

1. Državna uprava za zaštitu i spašavanje dopisom od 11.05.2016.
2. Hrvatska agencija za mrežne djelatnosti dopisom od 12.05.2016.
3. Ministarstvo zaštite okoliša i prirode dopisom od 16.05.2016.
4. HEP ODS Elektra Križ dopisom od 19.05.2016.
5. Moslavina d.o.o. dopisom od 19.05.2016.
6. Sisačko moslavačka županija; Upravni odjel za prostorno uređenje i zaštitu okoliša dopisom od 23.05.2016.
7. MUP PU Sisačko – moslavačka dopisom od 24.05.2016.
8. Zavod za prostorno uređenje Sisačko-moslavačke županije dopisom od 24.05.2016.

Zahtjevi javnopravnih tijela priloženi su izvješću o javnoj raspravi.

Sukladno stavku 1. članka 101. ZPU javnopravno tijelo koje je dalo zahtjeve za izradu prostornog plana u javnoj raspravi sudjeluje davanjem mišljenja o prihvaćanju tih zahtjeva.

Nositelj izrade Plana je 31.05.2016. uputio posebnu pisanu obavijest o javnoj raspravi nadležnim javnopravnim tijelima kojim ih poziva da daju mišljenje o prijedlogu Plana u javnoj raspravi.

Posebna pisana obavijest upućena je slijedećim javnopravnim tijelima:

1. Sisačko – moslavačka županija; Upravni odjel za prostorno uređenje, graditeljstvo i zaštitu okoliša; S. i A. Radića 36, 44000 Sisak
2. Sisačko moslavačka županija; Upravni odjel za prostorno uređenje, graditeljstvo i zaštitu okoliša; ispostava u Popovači; Trg grofova Erdodyja 7; 44317 Popovača
3. Ministarstvo zaštite okoliša i prirode, [Uprava za zaštitu prirode](#), Radnička cesta 80, 10 000 Zagreb
4. Ministarstvo kulture; Konzervatorski odjel u Sisku; Ivana Meštrovića 28; 44000 Sisak
5. Zavod za prostorno uređenje Sisačko Moslavačke županije; Bana Josipa Jelačića 6; 44000 Sisak
6. Županijska uprava za ceste Sisačko Moslavačke Županije; Stjepana i Antuna Radića 33; 44000 Sisak
7. HEP Operator distribucijskog sustava; Elektra Križ; Trg sv. Križa 7; 10314 Križ
8. HAKOM - Hrvatska regulatorna agencija za mrežne djelatnosti; Roberta Frangeša Mihanovića 9; 10000 Zagreb
9. Hrvatske vode; VGO za srednju i donju Savu; Šetalište braće Radića 22; 35000 Slavonski Brod
10. PU Sisačko Moslavačka; Odjel zaštite od požara; Rimska 19; 44000 Sisak'Moslavina plin' d.o.o.; Trg Kralja Tomislava 10; 44320 Kutina
11. Komunalno poduzeće 'Moslavina'; Zagrebačka 1; 44320 Kutina
12. Moslavina plin d.o.o.; Trg kralja Tomislava 10; 44320 Kutina
13. Državna uprava za zaštitu i spašavanje; područni ured Sisak; Ivana Kukuljevića Sakcinskog 26;

PRILOZI IZVJEŠĆU O JAVNOJ RASPRAVI

Prethodno mišljenje nadležnog tijela za zaštitu okoliša na nacrt Odluke o izradi plana	12.02.2016.
Odluka o izradi plana	29.03.2016.
Obavijest o izradi plana na mrežnoj stranici MGiPU	09.05.2016.
Poziv za dostavljanje zahtjeva javnopravnih tijela za izradu plana	10.05.2016.
Zahtjevi javnopravnih tijela	
Državna uprava za zaštitu i spašavanje	11.05.2016.
Hrvatska agencija za mrežne djelatnosti	12.05.2016.
Ministarstvo zaštite okoliša i prirode	16.05.2016.
HEP ODS Elektra Križ	19.05.2016.
Moslavina d.o.o.	19.05.2016.
Sisačko-moslavačka županija; Upravni odjel za prostorno uređenje	23.05.2016.
MUP	24.05.2016.
Zavod za prostorno uređenje Sisačko-moslavačke županije	24.05.2016.
Zaključak o utvrđivanju prijedloga plana za javnu raspravu	25.05.2015.
Posebna obavijest o javnoj raspravi za nadležna javnopravna tijela	31.05.2015.
Posebna obavijest o javnoj raspravi za mjesni odbor	31.05.2015.
Potvrde o slanju posebnih obavijesti o javnoj raspravi	30.05.2016.
Obavijest o javnoj raspravi u dnevnom tisku	31.05.2016.
Obavijest o javnoj raspravi na mrežnoj stranici MGiPU	30.05.2016.
Obavijest o javnoj raspravi na mrežnoj stranici Općine	30.05.2016.
Popis nazočnih na javnom izlaganju prijedloga plana u javnoj raspravi	08.06.2016.
Očitovanja javnopravnih tijela na prijedlog plana u javnoj raspravi	
Ministarstvo zaštite okoliša i prirode	02.06.2016.
Hrvatska agencija za mrežne djelatnosti	02.06.2016.
Državna uprava za zaštitu i spašavanje	08.06.2016.
Objava izvješća o javnoj raspravi na mrežnoj stranici Ministarstva	05.07.2016.
Objava izvješća o javnoj raspravi na mrežnoj stranici Općine	05.07.2016.
Zaključak o utvrđivanju konačnog prijedloga plana	05.07.2016.



REPUBLIKA HRVATSKA
SISAČKO-MOSLAVAČKA ŽUPANIJA
Upravni odjel za prostorno uređenje,
graditeljstvo i zaštitu okoliša

S. i A. Radića 36, Sisak
tel: +385 44 540030, 510068
fax: +385 44 510069

KLASA: 351-01/16-01/02
URBROJ: 2176/01-09-16-2
Sisak, 12. veljače 2016.

SISAČKO-MOSLAVAČKA ŽUPANIJA
OPĆINA VELIKA LUDINA
JEDINSTVENI UPRAVNI ODJEL

Primljeno:	11.02.2016		
Klasifikacijska oznaka:	350-01/16-01/01	Org. jed.	03
Urudžbeni broj:	2176/1903-16-2	Prih.	Vrij.

OPĆINA VELIKA LUDINA
URED NAČELNIKA
Sv. Mihaela 37,
44316 Velika Ludina

PREDMET: III. Izmjene i dopune Detaljnog plana uređenja središta Velike Ludine
- prethodno mišljenje, daje se

Veza Vaš broj: KLASA: 350-01/16-01/01
URBROJ: 2176/19-01-16-3 od 2. veljače 2016.

Poštovani,

temeljem Vašeg zahtjeva iz veze kojim tražite prethodno mišljenje sukladno članku 86. Zakona o prostornom uređenju („Narodne novine“, broj 153/13) i Nacrta Odluke o izradi III. Izmjena i dopuna Detaljnog plana uređenja središta Velike Ludine, dostavljene u prilogu zahtjeva, dajemo Vam sljedeće očitovanje:

1. uvažavajući razloge izrade III. Izmjena i dopuna DPU središta Velike Ludine zbog ukidanja planirane prometnice na k.č.br. 327 i 328/1 k.o. Ludina radi neishođene suglasnosti za izgradnju nove prometnice vlasnika navedenih čestica i drugih zahtjeva koji će se iskazati u toku javne rasprave, a sukladno članku 64. stavku 1. Zakona o zaštiti okoliša („Narodne novine“, broj 80/13 i 78/15) za manje izmjene i dopune strategija, planova i programa obvezno se provodi **postupak ocjene o potrebi provedbe strateške procjene** u kojem se na temelju kriterija za utvrđivanje vjerojatno značajnog utjecaja izmjena i dopuna plana na okoliš utvrđuje da li je za navedeni plan potrebno provesti stratešku procjenu, te se na temelju navedenog postupka donosi odluka.
Postupak ocjene provodi se na način uređen Zakonom o zaštiti okoliša i Uredbom o strateškoj procjeni utjecaja plana i programa na okoliš („Narodne novine“, broj 64/08).
2. Sukladno člancima 21., 22. i 24. Zakona o zaštiti prirode („Narodne novine“, broj 80/13). Ministarstvo zaštite okoliša i prirode u postupku izrade prostornih planova utvrđuje uvjete zaštite prirode odnosno provodi postupak ocjene prihvatljivosti plana za ekološku mrežu, pa Vas upućujemo da od Ministarstva zaštite okoliša i prirode – Uprave za zaštitu prirode zatražite mišljenje na III. Izmjene i dopune Detaljnog plana uređenja središta Velike Ludine, obzirom na obveze koje proizlaze iz Zakona o zaštiti prirode.



PRIVREMENA PROČELNICA

Blanka Bobetko-Majstorović, dipl.ing.biол.



REPUBLIKA HRVATSKA
SISAČKO-MOSLAVAČKA ŽUPANIJA
OPĆINA VELIKA LUDINA
OPĆINSKO VIJEĆE

KLASA: 350-01/16-01/01
URBROJ: 2176/19-02-16- 5

Velika Ludina, 29.03.2016.

Na temelju članka 113. stavka 1. Zakona o prostornom uređenju (NN br. 153/13), članka 34. i 35. Statuta Općine Velika Ludina (Službene novine Općine Velika Ludina br. 6/09, 7/11, 2/13 i 6/14) te po prethodnom mišljenju Sisačko – moslavačke županije; Upravnog odjela za prostorno uređenje, graditeljstvo i zaštitu okoliša (KLASA: 351-01/16-01/02; URBROJ: 2176/01-09-16-2 od 12.02.2016.) danom temeljem članka 86. stavka 3. Zakona o prostornom uređenju i članka 64. stavka 1. Zakona o zaštiti okoliša Općinsko vijeće Općine Velika Ludina na 28. sjednici održanoj 29.03.2016. donosi

ODLUKU
o izradi III. izmjena i dopuna
Odluke o donošenju Detaljnog plana uređenja središta Velike Ludine

1. Pravna osnova za izradu i donošenje plana

Općina Velika Ludina pristupa izradi izmjena i dopuna Detaljnog plana uređenja središta Velike Ludine Općine (u daljnjem tekstu DPU) temeljem članaka 86. i 113. Zakona o prostornom uređenju (NN 153/13) (dalje u tekstu ZPU). Izmjene DPU će se izraditi i donijeti u skladu sa ZPU, Pravilnikom o sadržaju, mjerilima kartografskih prikaza, obveznim prostornim pokazateljima i standardu elaborata prostornih planova (NN 106/98, 39/04, 45/04 i 163/04) te drugim propisima iz područja prostornog uređenja.

Detaljni plana uređenja središta Velike Ludine donesen je 2001. godine i objavljen u Službenim novinama Općine Velika Ludina broj 9/2001.

I. izmjene i dopune DPU donesene su 2005. godine i objavljene u Službenim novinama Općine Velika Ludina broj 3/2005.

II. izmjene i dopune PPUO donesene su 2009. godine i objavljene u Službenim novinama Općine Velika Ludina broj 2/2009.

Ovom odlukom utvrđuju se polazišta i ciljevi temeljem kojih će se izraditi i donijeti III. izmjene i dopune DPU.

2. Obuhvat plana

Granica obuhvata izmjena i dopuna DPU donose se za područje obuhvaćeno izvornim planom.

3. Ocjena stanja u obuhvatu plana

U obuhvatu DPU izgrađena je i uređena većina javnih i društvenih sadržaja Općine. Prostor u obuhvatu DPU je kvalitetno urbanistički uređen i opremljen komunalnom infrastrukturom. Daljnim zahvatima u ovom prostoru treba podići razinu urbanog uređenja i prepoznatljivosti općinskog centra.

4. Ciljevi i programska polazišta prostornog plana

III. izmjene DPU izrađuju se zbog:

1. Ukidanje planirane prometnice na k.č.br. 327 i 328/1 k.o. Ludina

Izvornim planom predviđena je nova prometnica na k.č.br. 325, 326/1, 327 i 328/1 koja bi otvorila mogućnost formiranja 6 novih gradilišta. Vlasnici k.č.br. 327 i 328/1 nisu se složili sa izgradnjom nove prometnice te će se izmjenama plana ona ukinuti u dijelu koji prolazi preko ove dvije čestice a zadržati u dijelu koji prolazi preko k.č.br. 325 i 326/1. Uz ovu slijepu ulicu formirat će se 4 nova gradilišta parcelacijom k.č. 325 i 326/1.

2. Drugi zahtjevi koji će se iskazati u toku javne rasprave

5. Popis potrebnih stručnih podloga za izradu plana

Za izradu plana nisu potrebne posebne stručne podloge.

6. Način pribavljanja stručnih rješenja

Stručna rješenja urbanističkih planova uređenja izradit će stručni izrađivač plana.

7. Način pribavljanja katastarskih planova potrebnih za izradu plana

Za izradu plana koristit će se katastarski planovi na kojima je izrađen važeći DPU.

8. Popis javnopravnih tijela određenih posebnim propisima, koja daju zahtjeve za izradu prostornog plana iz područja svog djelokruga, te drugih sudionika, koji će sudjelovati u izradi prostornog plana

U izradi plana sudjelovat će sljedeća javnopravna tijela:

1. Sisačko – moslavačka županija; Upravni odjel za prostorno uređenje, graditeljstvo i zaštitu okoliša; S. i A. Radića 36, 44000 Sisak
2. Sisačko moslavačka županija; Upravni odjel za prostorno uređenje, graditeljstvo i zaštitu okoliša; ispostava u Popovači; Trg grofova Erdodyja 7; 44317 Popovača
3. Ministarstvo zaštite okoliša i prirode, Uprava za zaštitu prirode, Radnička cesta 80, 10 000 Zagreb
4. Ministarstvo kulture; Konzervatorski odjel u Sisku; Ivana Meštrovića 28; 44000 Sisak
5. Zavod za prostorno uređenje Sisačko Moslavačke županije; Bana Josipa Jelačića 6; 44000 Sisak
6. Sisačko moslavačka županija; Upravni odjel za prostorno uređenje i graditeljstvo; ispostava u Popovači; Trg grofova Erdodyja 7; 44317 Popovača
7. Županijska uprava za ceste Sisačko Moslavačke Županije; Stjepana i Antuna Radića 33; 44000 Sisak
8. HEP Operator distribucijskog sustava; Elektra Križ; Trg sv. Križa 7; 10314 Križ
9. HAKOM - Hrvatska regulatorna agencija za mrežne djelatnosti; Roberta Frangeša Mihanovića 9; 10000 Zagreb
10. Hrvatske vode; VGO za srednju i donju Savu; Šetalište braće Radića 22; 35000 Slavonski Brod
11. PU Sisačko Moslavačka; Odjel zaštite od požara; Rimska 19; 44000 Sisak'Moslavina plin' d.o.o.; Trg Kralja Tomislava 10; 44320 Kutina
12. Komunalno poduzeće 'Moslavina'; Zagrebačka 1; 44320 Kutina
13. Moslavina plin d.o.o.; Trg kralja Tomislava 10; 44320 Kutina
14. Državna uprava za zaštitu i spašavanje; područni ured Sisak; Ivana Kukuljevića Sakcinskog 26; 44000 Sisak

9. Rokovi za izradu plana

Sve aktivnosti i radnje u postupku izrade i donošenja plana vršit će se u skladu sa člancima 86. do 113. ZPU.

Po donošenju odluke o izradi plana nositelj izrade će istu dostaviti Hrvatskom zavodu za prostorni razvoj, sukladno članku 86. ZPU.

Po donošenju odluke o izradi plana izrađivač plana će, uz punomoć nositelja izrade, javnopravnim tijelima navedenim u točki 8. ove odluke uputiti zahtjev da u roku od 15 dana dostave zahtjeve, podatke, planske smjernice i propisane dokumente za izradu izmjena i dopuna plana.

Po isteku ovog roka izrađivač će izraditi prijedlog plana za javnu raspravu i dostaviti ga nositelju izrade.

Nositelj izrade će po primitku prijedloga plana provesti javnu raspravu u rokovima i na način propisan člancima 94. - 104. ZPU.

Izrađivač plana i nositelj izrade će najkasnije 15 dana nakon završetka javne rasprave izraditi izvješće o javnoj raspravi i nacrt konačnog prijedloga plana i dostaviti ga načelniku Općine radi utvrđivanja konačnog prijedloga plana.

Po utvrđivanju konačnog prijedloga plan nositelj izrade će isti uputiti Općinskom vijeću na donošenje, o čemu će uputiti pisanu obavijest sudionicima javne rasprave s obrazloženjem o razlozima neprihvatanja, odnosno djelomičnog prihvaćanja njihovih prijedloga i primjedbi.

Nositelj izrade će Ministarstvu i Zavodu za prostorno uređenje Sisačko-moslavačke županije dostaviti Plan s odlukom o donošenju najkasnije petnaest dana od dana objave odluke u službenom glasilu.

Općinsko vijeće će objaviti pročišćeni tekst odredbi za provedbu plana i pročišćeni grafički dio plana u elektroničkom obliku i analognom obliku u roku od trideset dana od dana stupanja na snagu odluke o izmjenama i dopunama plana.

Sukladno prethodnom mišljenju Sisačko – moslavačke županije; Upravnog odjela za prostorno uređenje, graditeljstvo i zaštitu okoliša (KLASA: 351-01/16-01/02; URBROJ: 2176/01-09-16-2 od 12.02.2016.) danom temeljem članka 86. stavka 3. Zakona o prostornom uređenju i članka 64. stavka 1. Zakona o zaštiti okoliša provest će postupak ocjene o potrebi provedbe strateške procjene u kojem će se na temelju kriterija za utvrđivanje vjerojatno značajnog utjecaja izmjena i dopuna plana na okoliš

utvrditi da li je za plan potrebno provesti stratešku procjenu.

Postupak ocjene o potrebi strateške procjene provest će Upravni odjel Općine Velika Ludina sukladno odredbama članaka 68. – 75. Zakona o zaštiti okoliša (NN 80/13 i 78/15).

10. Zabrana i vrijeme trajanja zabrane izdavanja akata kojima se odobravaju zahvati u prostoru, odnosno građenje, tijekom izrade i donošenja plana

Do usvajanja izmjena i dopuna PPUO u području njegovog obuhvata odobrenja za građenje će se izdavati sukladno važećem planu.


11. Izvori financiranja plana

Izrada izmjena i dopuna plana financirat će se iz proračuna Općine Velika Ludina.

12. Ova odluka stupa na snagu osmog dana po objavi u Službenim novinama Općine Velika Ludina.

SISAČKO-MOSLAVAČKA ŽUPANIJA
OPĆINA VELIKA LUDINA
Općinsko vijeće

PREDSJEDNIK
OPĆINSKOG VIJEĆA:
Vjekoslav Kamenščak



Sisačko-moslavačka županija

- 09.05.2016. - Izrada III. Izmjena i dopuna Detaljnog plana uređenja središta Velike Ludine
- 10.03.2016. - Izrada II. Izmjena i dopuna Prostornog plana uređenja Općine Dvor
- 08.03.2016. - Izmjene i dopune Odluke o izradi Urbanističkog plana uređenja Mlinski kamen u naselju Brest Pokupski (UPU-19), Grad Petrinja
- 21.12.2015. - Izrada II. Izmjena i dopuna Detaljnog plana uređenja Poslovne zone Mošćenica-Poljana
- 05.11.2015. - Izrada Izmjena i dopuna Prostornog plana uređenja Općine Majur
- 26.10.2015. - Izrada II. Izmjena i dopuna Prostornog plana uređenja Općine Hrvatska Dubica
- 28.09.2015. - Izrada ciljanih VII. Izmjena i dopuna Prostornog plana uređenja Grada Popovača
- 17.07.2015. - Izmjena i dopuna Odluke o Izradi IV. (ciljanih) Izmjena i dopuna Prostornog plana uređenja Grada Kutine
- 11.05.2015. - Izrada III. Izmjena i dopuna Prostornog plana uređenja Grada Gline
- 07.05.2015. - Izrada V. Izmjena i dopuna Prostornog plana uređenja Grada Petrinje
- 07.05.2015. - Izrada III. Izmjena i dopuna Generalnog urbanističkog plana Grada Petrinje
- 18.03.2015. - Izrada II. Izmjena i dopuna Urbanističkog plana uređenja Grada Novske
- 18.03.2015. - Izrada III. Izmjena i dopuna Prostornog plana uređenja Grada Novske
- 06.03.2015. - Odluka o izradi Urbanističkog plana uređenja Mlinski kamen u naselju Brest Pokupski (UPU-19)
- 12.02.2014. - Izrada III. Ciljanih izmjena i dopuna Prostornog plana uređenja Općine Martinska Ves
- 18.07.2014. - Izrada IV. (ciljanih) izmjena i dopuna Prostornog plana uređenja Grada Kutine
- 21.03.2014. - Izrada II. Izmjena i dopuna Prostornog plana Sisačko-moslavačke županije



REPUBLIKA HRVATSKA
SISAČKO-MOSLAVAČKA ŽUPANIJA
OPĆINA VELIKA LUDINA
URED NAČELNIKA

KLASA: 350-01/16-01/01
URBROJ: 2176/19-03-16- 11

Velika Ludina, 10.05.2016.

Predmet: **DETALJNI PLAN UREĐENJA SREDIŠTA VELIKE LUDINE
POZIV NA DOSTAVLJANJE ZAHTJEVA ZA IZRADU PLANA**
- dostavlja se

Poštovani!

Općinsko vijeće Općine Velika Ludina donijelo je 29.03.2016. odluku o izradi III. izmjena i dopuna Detaljnog plana uređenja središta Velike Ludine.

Molimo Vas da nam, u skladu sa člankom 90. Zakona o prostornom uređenju (Narodne novine 153/13), u roku od 15 dana dostavite zahtjeve za izradu prostornog plana koji nisu sadržani u informacijskom sustavu.

Nacrt prijedloga plana sa slijedećim sadržajem:

1. Odluka o izradi plana
2. Prijedlog Odluke o donošenju plana
3. Kartografski prikazi plana
4. Obrazloženje plana

dostupan je na mrežnim stranicama Općine Velika Ludina, na adresi: <http://www.opcina-vludina.hr/prostorni-plan/detaljni-plan/974-detaljni-plan-uredjenja-sredista-velike-ludine-iii-izmjene>.

S poštovanjem,

Načelnik:
Dražen Pavlović



Dostavljeno:

1. Sisačko – moslavačka županija; Upravni odjel za prostorno uređenje, graditeljstvo i zaštitu okoliša; S. i A. Radića 36, 44000 Sisak
2. Sisačko moslavačka županija; Upravni odjel za prostorno uređenje, graditeljstvo i zaštitu okoliša; ispostava u Popovači; Jelengradska 13; 44317 Popovača
3. Ministarstvo zaštite okoliša i prirode, Uprava za zaštitu prirode, Radnička cesta 80, 10 000 Zagreb
4. Ministarstvo kulture; Konzervatorski odjel u Sisku; Ivana Meštrovića 28; 44000 Sisak
5. Zavod za prostorno uređenje Sisačko Moslavačke županije; Bana Josipa Jelačića 6; 44000 Sisak
6. Županijska uprava za ceste Sisačko Moslavačke županije; Stjepana i Antuna Radića 33; 44000 Sisak
7. HEP Operator distribucijskog sustava; Elektra Križ; Trg sv. Križa 7; 10314 Križ
8. HAKOM - Hrvatska regulatorna agencija za mrežne djelatnosti; Roberta Frangeša Mihanovića 9; 10000 Zagreb
9. Hrvatske vode; VGO za srednju i donju Savu; Šetalište braće Radića 22; 35000 Slavonski Brod
10. PU Sisačko Moslavačka; Odjel zaštite od požara; Rimska 19; 44000 Sisak'Moslavina plin' d.o.o.; Trg Kralja Tomislava 10; 44320 Kutina
11. Komunalno poduzeće 'Moslavina'; Zagrebačka 1; 44320 Kutina
12. Moslavina plin d.o.o.; Trg kralja Tomislava 10; 44320 Kutina
13. Državna uprava za zaštitu i spašavanje; područni ured Sisak; Ivana Kukuljevića Sakcinskog 26; 44000 Sisak

Office of posting Prilazni postanski ured	42611 Ludina	Date Datum	10.05.2016
Addressee of the item Primalac pošiljke	ZURAVLJSKA UPGANA ZA CESTE SISACKO-MOSAV. LUPANJE SIA BADIĆ 33		
Nature of the item/Vrsta pošiljke	VUECO STROJ		
Registered Letter Preporučena pošiljka Postal parcel Paket	Insured letter Vrijednena pošiljka Amount Iznos		
N° of item Br. pošiljke	RC310368723		
Money order Upunica	UPUNOMOCENIK		
To be completed at a destination/Ispunjava se na odredištu			
The item mentioned above has been duly Gore navedena pošiljka		Date Datum	
<input type="checkbox"/> delivered uručena je	<input type="checkbox"/> paid isplaćena je	2:0	
Signature* Potpis	11.05.2016 Stefan		

* The advice may be signed by the addressee or, if the regulations of the country of destination so provide, by another authorized person.
Ovu obavijest može potpisati primalac ili, ako to propisi odredbe države dopustaju, druga ovlaštena osoba.

On postal service
Poštanska služba


AR

Stamp of the office returning the advice
Otsak ziga poštanskog ureda
koj vraca obavijest

Return to
Vratiti

Name Ime i prezime ili naziv tvrtke	
Street and N° Ulica i br.	
Locality and country Mjesto i država	OPĆINA VELEKA LUDINA St. Mihovila 7 44316 V. LUDINA

To be filled in by the sender
Ispunjava pošiljalac



Ozn. za narudžbu: 97/2014

Hrvatska pošta

Office of posting Prilazni postanski ured	42611 Ludina	Date Datum	10.05.2016
Addressee of the item Primalac pošiljke	HEP OPĆINA DISTRIBUCIOG POSREDOVANJE ELEKTRICITET T.O. SV. KATA		
Nature of the item/Vrsta pošiljke	10314 KAT		
Registered Letter Preporučena pošiljka Postal parcel Paket	Insured letter Vrijednena pošiljka Amount Iznos		
N° of item Br. pošiljke	RC350368737		
Money order Upunica	Amount Iznos		
To be completed at a destination/Ispunjava se na odredištu			
The item mentioned above has been duly Gore navedena pošiljka		Date Datum	
<input type="checkbox"/> delivered uručena je	<input type="checkbox"/> paid isplaćena je	2:0	
Signature* Potpis	K. AS. 2016 Stjepan Kucic		

* The advice may be signed by the addressee or, if the regulations of the country of destination so provide, by another authorized person.
Ovu obavijest može potpisati primalac ili, ako to propisi odredbe države dopustaju, druga ovlaštena osoba.

On postal service
Poštanska služba

AR

Stamp of the office returning the advice
Otsak ziga poštanskog ureda
koj vraca obavijest

Return to
Vratiti

Name Ime i prezime ili naziv tvrtke	
Street and N° Ulica i br.	
Locality and country Mjesto i država	OPĆINA VELEKA LUDINA 44316 V. LUDINA

To be filled in by the sender
Ispunjava pošiljalac

DPU SV. K.

Ozn. za narudžbu: 97/2014

Hrvatska pošta

Office of posting Prilazni postanski ured	42611 Ludina	Date Datum	10.05.2016
Addressee of the item Primalac pošiljke	KASNO ZA PUVIČENO UGAČE SISACKO-MOSAVSKA ŽUPANIJA BRIG JOSIPA BERČIĆA 6		
Nature of the item/Vrsta pošiljke	VUECO STROJ		
Registered Letter Preporučena pošiljka Postal parcel Paket	Insured letter Vrijednena pošiljka Amount Iznos		
N° of item Br. pošiljke	RC310368710		
Money order Upunica	Amount Iznos		
To be completed at a destination/Ispunjava se na odredištu			
The item mentioned above has been duly Gore navedena pošiljka		Date Datum	
<input checked="" type="checkbox"/> delivered uručena je	<input type="checkbox"/> paid isplaćena je	12.05.2016	
Signature* Potpis	javna ustanova		

* The advice may be signed by the addressee or, if the regulations of the country of destination so provide, by another authorized person.
Ovu obavijest može potpisati primalac ili, ako to propisi odredbe države dopustaju, druga ovlaštena osoba.

On postal service
Poštanska služba


AR

Stamp of the office returning the advice
Otsak ziga poštanskog ureda
koj vraca obavijest

Return to
Vratiti

Name Ime i prezime ili naziv tvrtke	
Street and N° Ulica i br.	
Locality and country Mjesto i država	OPĆINA VELEKA LUDINA 44316 V. LUDINA

To be filled in by the sender
Ispunjava pošiljalac



Ozn. za narudžbu: 97/2014

Hrvatska pošta

Office of posting Priglasni postanski ured	Velika Ludina 10052016	Date Datum
Addressee of the item Primalac pošiljke	MINISTARSTVO ZASTITE OKOLINE PRIRODE I PROMETA PRIPRODE, UPECIJA 20 ZAGREB, PRIPRODE 10000 ZAGREB	
Nature of the item/Vrsta pošiljke		
<input type="checkbox"/> Registered Letter Prisposobena pošiljka	<input type="checkbox"/> Insured letter Vrijednosna pošiljka	
<input type="checkbox"/> Postal parcel Paket	Amount Iznos	
N° of item Br. pošiljke		
RC 350 368 697		
<input type="checkbox"/> Money order Upisnica		
Amount Iznos		
To be completed at a destination/Ispunjava se na odredištu		
The item mentioned above has been duly Gore navedena pošiljka		
<input type="checkbox"/> delivered uručena je	<input type="checkbox"/> paid isplaćena je	Date Datum
		12-05-2016
Signature/ Potpis		
REPUBLICA HRVATSKA MINISTARSTVO ZASTITE OKOLINE I PROMETA PRIPRODE 10000 ZAGREB		
The advice may be signed by the addressee or, if the regulations of the country of destination so provide, by another authorized person. Ovu obavijest može potpisati primatelj ili, ako to propisi određene države dopuštaju, drugo ovlaštena osoba.		

To be filled in by the sender
Ispunjava prijavitelj

On postal service
Poštanska služba

AR

Stamp of the office returning the advice
Otsak žiga poštanskog ureda
koji vraća obavijest

13.7.16-05
3200

Name Ime i prezime ili naziv tvrtke	
Street and N° Ulica i br.	OPĆINA VELIKA LUDINA
Locality and country Mjesto i država	Sv. Miroslava 17 44316 V. LUDINA
	DPU SR. V. LUDINO

Ozn. za narudžbu: 97-2014 Hrvatska pošta

Office of posting Priglasni postanski ured	Velika Ludina 10052016	Date Datum
Addressee of the item Primalac pošiljke	KONJARNIČKI PODUZEĆE MISLAVINA, BUKARICA 1	
Nature of the item/Vrsta pošiljke		
<input type="checkbox"/> Registered Letter Prisposobena pošiljka	<input type="checkbox"/> Insured letter Vrijednosna pošiljka	
<input type="checkbox"/> Postal parcel Paket	Amount Iznos	
N° of item Br. pošiljke		
RC 350 368 771		
<input type="checkbox"/> Money order Upisnica		
Amount Iznos		
To be completed at a destination/Ispunjava se na odredištu		
The item mentioned above has been duly Gore navedena pošiljka		
<input type="checkbox"/> delivered uručena je	<input type="checkbox"/> paid isplaćena je	Date Datum
		2 0
Signature/ Potpis		
E. K. ... 5. 7. 16.		
The advice may be signed by the addressee or, if the regulations of the country of destination so provide, by another authorized person. Ovu obavijest može potpisati primatelj ili, ako to propisi određene države dopuštaju, drugo ovlaštena osoba.		

To be filled in by the sender
Ispunjava prijavitelj

On postal service
Poštanska služba

AR

Stamp of the office returning the advice
Otsak žiga poštanskog ureda
koji vraća obavijest

44320

Name Ime i prezime ili naziv tvrtke	
Street and N° Ulica i br.	OPĆINA VELIKA LUDINA
Locality and country Mjesto i država	Sv. Miroslava 17 44316 V. LUDINA
	DPU SR. V. L.

Ozn. za narudžbu: 97-2014 Hrvatska pošta

Office of posting Priglasni postanski ured	Velika Ludina 10052016	Date Datum
Addressee of the item Primalac pošiljke	S.M. Z. JUPPI ODJEL ZA OPĆENO UČEŠĆE, GRADSKO PLOŠTO OKOLICA SPORNINA U PLOŠTOJ, JOJENČARSKA 13	
Nature of the item/Vrsta pošiljke		
<input type="checkbox"/> Registered Letter Prisposobena pošiljka	<input type="checkbox"/> Insured letter Vrijednosna pošiljka	
<input type="checkbox"/> Postal parcel Paket	Amount Iznos	
N° of item Br. pošiljke		
RC 350 368 683		
<input type="checkbox"/> Money order Upisnica		
Amount Iznos		
To be completed at a destination/Ispunjava se na odredištu		
The item mentioned above has been duly Gore navedena pošiljka		
<input type="checkbox"/> delivered uručena je	<input type="checkbox"/> paid isplaćena je	Date Datum
		2 0
Signature/ Potpis		
11.5.2016. Ana ...		
The advice may be signed by the addressee or, if the regulations of the country of destination so provide, by another authorized person. Ovu obavijest može potpisati primatelj ili, ako to propisi određene države dopuštaju, drugo ovlaštena osoba.		

To be filled in by the sender
Ispunjava prijavitelj

On postal service
Poštanska služba

AR

Stamp of the office returning the advice
Otsak žiga poštanskog ureda
koji vraća obavijest

44317

Name Ime i prezime ili naziv tvrtke	
Street and N° Ulica i br.	OPĆINA VELIKA LUDINA
Locality and country Mjesto i država	Sv. Miroslava 17 44316 V. LUDINA
	DPU SR. V. L.

Ozn. za narudžbu: 97-2014 Hrvatska pošta

Office of posting
Prijamni postanski uređaj: **44316 V. Ludina** Date
Datum: **10.05.2016**

Addressee of the item
Primalac pošiljke: **AGENCIJA ZA PROMETNE IZVEDBENE
POSREDOVANJE TRGOVINA I
POSREDOVANJE TRGOVINA I**

Nature of the item/Vrsta pošiljke: **10000 HRK**

Registered Letter
Preporučena pošiljka
Postal parcel
Poštasti parceli
Parcel

Insured letter
Vrijednosna pošiljka
Amount
Iznos: **2.0**

N° of item
Br. pošiljke: **RC 370 368 745**

Money order
Upisnica
Amount
Iznos

To be completed at a destination/ispunjava se na odredištu

The item mentioned above has been duly
Gore navedena pošiljka

delivered
uručena je paid
isplicena je **2.0** Date
Datum: **12.05.2016**


Signature
Potpis: **[Signature]**

The advice may be signed by the addressee or, if the regulations of the country of destination so provide, by another authorized person.
Ova obavijest može potpisati primalac ili, ako to propisi odredišne države dopuštaju, druga ovlaštena osoba.

On postal service
Poštanska služba

AR

Stamp of the office returning the advice
Otsak zaga pošlanskog uređaja
koji vraća obavijest



Return to
Vratiti

Name
Ime i prezime ili naziv tvrtke

Street and N°
Ulica i br. **OPĆINA VELIKA LUDINA**

Locality and country
Mjesto i država **44316 V. LUDINA**

DPU SR V. LUDINA

To be filled in by the sender
ispunjava pošiljatelj

Ozn. za naručbu: 97/2014 Hrvatska pošta

Office of posting
Prijamni postanski uređaj: **44316 V. Ludina** Date
Datum: **10.05.2016**

Addressee of the item
Primalac pošiljke: **AGENCIJA ZA PROMETNE IZVEDBENE
POSREDOVANJE TRGOVINA I
POSREDOVANJE TRGOVINA I**

Nature of the item/Vrsta pošiljke: **10000 HRK**

Registered Letter
Preporučena pošiljka
Postal parcel
Poštasti parceli
Parcel

Insured letter
Vrijednosna pošiljka
Amount
Iznos: **2.0**

N° of item
Br. pošiljke: **RC 370 368 670**

Money order
Upisnica
Amount
Iznos

To be completed at a destination/ispunjava se na odredištu

The item mentioned above has been duly
Gore navedena pošiljka

delivered
uručena je paid
isplicena je **2.0** Date
Datum: **12.05.2016**


Signature
Potpis: **[Signature]**

The advice may be signed by the addressee or, if the regulations of the country of destination so provide, by another authorized person.
Ova obavijest može potpisati primalac ili, ako to propisi odredišne države dopuštaju, druga ovlaštena osoba.

On postal service
Poštanska služba

AR

Stamp of the office returning the advice
Otsak zaga pošlanskog uređaja
koji vraća obavijest



Return to
Vratiti

Name
Ime i prezime ili naziv tvrtke

Street and N°
Ulica i br. **OPĆINA VELIKA LUDINA
SV. MIHAILA 17**

Locality and country
Mjesto i država **44316 V. LUDINA**

To be filled in by the sender
ispunjava pošiljatelj

Ozn. za naručbu: 97/2014 Hrvatska pošta

Office of posting
Prijamni postanski uređaj: **44316 V. Ludina** Date
Datum: **10.05.2016**

Addressee of the item
Primalac pošiljke: **HRVATSKE VOJSC
VCC ZA BRANU (DOSTAVLJEN
SEPAUSJE PRICE KALICA 22**

Nature of the item/Vrsta pošiljke: **35000 SLAVONSK**

Registered Letter
Preporučena pošiljka
Postal parcel
Poštasti parceli
Parcel

Insured letter
Vrijednosna pošiljka
Amount
Iznos: **6000**

N° of item
Br. pošiljke: **RC 370 368 754**

Money order
Upisnica
Amount
Iznos

To be completed at a destination/ispunjava se na odredištu

The item mentioned above has been duly
Gore navedena pošiljka

delivered
uručena je paid
isplicena je **2.0** Date
Datum: **12.05.2016**


Signature
Potpis: **[Signature]**

The advice may be signed by the addressee or, if the regulations of the country of destination so provide, by another authorized person.
Ova obavijest može potpisati primalac ili, ako to propisi odredišne države dopuštaju, druga ovlaštena osoba.

On postal service
Poštanska služba

AR

Stamp of the office returning the advice
Otsak zaga pošlanskog uređaja
koji vraća obavijest



Return to
Vratiti

Name
Ime i prezime ili naziv tvrtke

Street and N°
Ulica i br. **OPĆINA VELIKA LUDINA**

Locality and country
Mjesto i država **44316 V. LUDINA**

DPU SR V. LUDINA

To be filled in by the sender
ispunjava pošiljatelj

Office of posting / Prijamni postanski ured: **4436 Vukovica** Date / Datum: **10-05-2016**

Addressee of the item / Primalac pošiljke: **DEJANA UPEVA ZA KASTINI
KASTIANSKI POKLONSKI ULAGS STRAK
I. K. SIKCINJEV, 20**

Nature of the item / Vrsta pošiljke: **Ulagos Strak**

Registered Letter / Preporučena pošiljka: Insured letter / Vrijednosna pošiljka:
Postal parcel / Paket: Amount / Iznos:

Nr of item / Br. pošiljke: **RC550368799**

Money order / Uputnica: Amount / Iznos:

To be completed at a destination / Ispunjava se na odredištu

The item mentioned above has been duly delivered / Gornje navedena pošiljka isporučena je: paid / isplaćena je: Date / Datum: **20**

Signature / Potpis: *[Signature]*

The advice may be signed by the addressee or, if the regulations of the country of destination so provide, by another authorized person.
Ova obavijest može potpisati primalac ili, ako to propisi neradni države dopuštaju, druga ovlaštena osoba.

On postal service
Poštanska služba

AR

Stamp of the office returning the advice
Otsak ziga poštanskog ureda koji vraća obavijest

Return to / Vratiti

Name / Ime i prezime ili naziv tvrtke: **[Blank]**

Street and Nr / Ulica i br: **[Blank]**

Locality and country / Mjesto i država: **OPCINA VELIKA LUPINA
SV. MIHAIL
44316 V. LUPINA**

DPV. SR V. LUPINA

To be filled in by the sender
(ispunjava pošiljalac)

Ozn. za narudžbu: 97/2014

Hrvatska pošta

Office of posting / Prijamni postanski ured: **4436 Vukovica** Date / Datum: **10-05-2016**

Addressee of the item / Primalac pošiljke: **MANSPIŠNO KULTORE
KONTROLATORSKI ODJEL U SIBRI
VONA MESTROVICA 28 44000
STRAK**

Nature of the item / Vrsta pošiljke: **Strak**

Registered Letter / Preporučena pošiljka: Insured letter / Vrijednosna pošiljka:
Postal parcel / Paket: Amount / Iznos:

Nr of item / Br. pošiljke: **RC570368706**

Money order / Uputnica: Amount / Iznos:

To be completed at a destination / Ispunjava se na odredištu

The item mentioned above has been duly delivered / Gornje navedena pošiljka isporučena je: paid / isplaćena je: Date / Datum: **20**

Signature / Potpis: *[Signature]*

The advice may be signed by the addressee or, if the regulations of the country of destination so provide, by another authorized person.
Ova obavijest može potpisati primalac ili, ako to propisi neradni države dopuštaju, druga ovlaštena osoba.

On postal service
Poštanska služba

AR

Stamp of the office returning the advice
Otsak ziga poštanskog ureda koji vraća obavijest

Return to / Vratiti

Name / Ime i prezime ili naziv tvrtke: **[Blank]**

Street and Nr / Ulica i br: **OPCINA VELIKA LUPINA
SV. MIHAIL**

Locality and country / Mjesto i država: **44316 V. LUPINA**

DPV OVL

To be filled in by the sender
(ispunjava pošiljalac)

Ozn. za narudžbu: 97/2014

Hrvatska pošta

Office of posting / Prijamni postanski ured: **4436 Vukovica** Date / Datum: **10-05-2016**

Addressee of the item / Primalac pošiljke: **P. S. SIBIRI
ODJEL ZA IT I OD POŠTA, KIMICA 19
44000 STRAK**

Nature of the item / Vrsta pošiljke: **Strak**

Registered Letter / Preporučena pošiljka: Insured letter / Vrijednosna pošiljka:
Postal parcel / Paket: Amount / Iznos:

Nr of item / Br. pošiljke: **RC370568768**

Money order / Uputnica: Amount / Iznos:

To be completed at a destination / Ispunjava se na odredištu

The item mentioned above has been duly delivered / Gornje navedena pošiljka isporučena je: paid / isplaćena je: Date / Datum: **20**

Signature / Potpis: *[Signature]*

11-05-2016

The advice may be signed by the addressee or, if the regulations of the country of destination so provide, by another authorized person.
Ova obavijest može potpisati primalac ili, ako to propisi neradni države dopuštaju, druga ovlaštena osoba.

On postal service
Poštanska služba

AR

Stamp of the office returning the advice
Otsak ziga poštanskog ureda koji vraća obavijest

Return to / Vratiti

Name / Ime i prezime ili naziv tvrtke: **[Blank]**

Street and Nr / Ulica i br: **OPCINA VELIKA LUPINA
SV. MIHAIL**

Locality and country / Mjesto i država: **44316 V. LUPINA**

DPV SR V. L.

To be filled in by the sender
(ispunjava pošiljalac)



REPUBLIKA HRVATSKA
DRŽAVNA UPRAVA ZA ZAŠTITU I SPAŠAVANJE
PODRUČNI URED ZA ZAŠTITU I SPAŠAVANJE
SISAK

KLASA: 350-02/16-01/06
URBROJ: 543-13-01-16-2
Sisak, 11. svibnja 2016.

SISAČKO-MOSLAVAČKA ŽUPANIJA
OPĆINA VELIKA LUDINA
JEDINSTVENI UPRAVNI ODJEL

Primljeno: 13.05.2016			
Klasifikacijska oznaka	Org. jed.		
350-01/16-01/01	03		
Uredbeni broj	Pril.	Vrij.	
2176	19-03-16-12		

OPĆINA VELIKA LUDINA
NAČELNIK
Obrtinčeka 4

44316 Velika Ludina

**PREDMET: Podaci, planske smjernice i propisani dokumenti za izradu
III. Izmjena i dopuna Detaljnog plana uređenja središta Velike Ludine
-dostavljaju se,**

**Veza: vaš dopis KLASA: 350-01/16-01/01, UR.BROJ: 2176/19-03-16-11, od 10.05.2016.
godine**

Pri izradi **III. Izmjena i dopuna Detaljnog plana uređenja središta Velike Ludine**, potrebno je uvrstiti podatke iz područja zaštite i spašavanja:

- sukladno Zakonu o sustavu civilne zaštite (N.N. broj: 82/15),
- Uzbunjivanje - sukladno Pravilniku o postupku uzbunjivanja stanovništva (N.N. broj: 47/06, 110/11, 10/15).

S poštovanjem,



PROČELNIK

Željko Prpić, prof.

Dostaviti:

1. Naslovu –preporučeno
2. Pismohrani - ovdje



HAKOM

KLASA: 350-05/16-01/168

URBROJ: 376-10/SV-16-2 (HP)

Zagreb, 12. svibnja 2016.

SISAČKO-MOSLAVAČKA ŽUPANIJA OPĆINA VELIKA LUDINA JEDINSTVENI UPRAVNI ODJEL		
Primijeno: 16.05.2016		
Klasifikacijska oznaka	Org. jed.	
350-0116-01/01	03	
Uredžbeni broj	Pril.	Vrij.
ZNA6/19-03-16-AB		

Republika Hrvatska
Sisačko - Moslavačka županija
Općina Velika Ludina
Općinski Načelnik
Obrtnička 4
44316 Velika Ludina

Predmet: Općina Velika Ludina
DPU SREDIŠTA VELIKE LUDINE
zahtjevi – smjernice za izradu

Veza: Vaš dopis KLASA: 350-01/16-01/01, URBROJ: 2176/19-03-16-11 od 10. svibnja 2016.

Poštovani,

temeljem vašega zahtjeva obavještavamo vas da je prema odredbi čl. 3. Zakona o elektroničkim komunikacijama (NN br. 73/08, 90/11, 133/12, 80/13 i 71/14; dalje: ZEK), elektronička komunikacijska infrastruktura, obavljanje djelatnosti elektroničkih komunikacijskih mreža i usluga, prostorno planiranje, gradnja, održavanje, razvoj i korištenje elektroničkih komunikacijskih mreža, elektroničke komunikacijske infrastrukture i druge povezane opreme te upravljanje i uporaba radiofrekvencijskog spektra, adresnog i brojevnog prostora, kao prirodno ograničenih općih dobara, **od interesa su za Republiku Hrvatsku** i da se prema odredbi iz čl. 25. st. 2. ZEK-a **elektronička komunikacijska infrastruktura mora planirati u dokumentima prostornog uređenja**. Temeljem odredbi čl. 25. st. 3. ZEK-a, Hrvatska regulatorna agencija za mrežne djelatnosti (dalje: HAKOM) u postupku donošenja dokumenata prostornog uređenja donosi prethodno mišljenje kojim se potvrđuje da se dokumentom prostornog uređenja uređuje gradnja elektroničke komunikacijske infrastrukture i druge povezane opreme u skladu s pravilnicima ZEK-a i u skladu s mjerilima razvoja elektroničke komunikacijske infrastrukture i druge povezane opreme koja je propisana Uredbom Vlade Republike Hrvatske (Uredba o mjerilima razvoja elektroničke komunikacijske infrastrukture i druge povezane opreme, NN br. 131/12 i 92/15). Također, temeljem odredbi iz čl. 25. st. 9. ZEK-a, HAKOM **utvrđuje i izdaje zahtjeve i mišljenja** u postupku izrade i donošenja dokumenata prostornog uređenja.

Sukladno odredbama iz čl. 79. i čl. 80. Zakona o prostornom uređenju, urbanistički plan uređenja detaljnije određuje osnovu prometne, komunalne i druge infrastrukture, dakle i **elektroničke komunikacijske infrastrukture i druge povezane opreme**.

U skladu s prethodno navedenim zakonskim odredbama u predmetnom UPU potrebno je:

- uz točan položaj i kapacitet postojeće, utvrditi i ucrtati trase te način izvođenja (podzemno, nadzemno, mješovito, s jedne ili obje strane kolnika) za **buduću elektroničku komunikacijsku infrastrukturu za postavljanje nepokretne zemaljske mreže**, sukladno odredbama Pravilnika o tehničkim uvjetima za kabelsku kanalizaciju (NN br. 114/10 i 29/13), Pravilniku o načinu i uvjetima određivanja zone elektroničke

komunikacijske infrastrukture i povezane opreme, zaštitne zone i radijskog koridora te obveze investitora radova ili građevine (NN br. 42/09 i 39/11) i Pravilnika o tehničkim i uporabnim uvjetima za svjetlovodne distribucijske mreže (NN br. 108/10);

- odrediti mjesta konekcije na postojeću elektroničku komunikacijsku infrastrukturu/mrežu kao i eventualno potrebno proširenje/rekonstrukciju postojeće elektroničke komunikacijske infrastrukture/mreže vodeći računa da se ne naruši integritet postojeće elektroničke komunikacijske mreže;
- uz postojeću i planiranu trasu elektroničke komunikacijske infrastrukture planom omogućiti postavu eventualno potrebnih građevina (male zgrade, vanjski kabinet-ormarić za smještaj telekomunikacijske opreme) za uvođenje novih tehnologija odnosno operatora ili rekonfiguraciju mreže;
- **novu elektroničku komunikacijsku infrastrukturu** za pružanje javne komunikacijske usluge **putem elektromagnetskih valova, bez korištenja vodova**, odrediti ovisno o pokrivenosti područja radijskim signalom **svih** davatelja usluga i budućim potrebama prostora, planiranjem postave osnovnih postaja i njihovih antenskih sustava na antenskim prihvataima na izgrađenim građevinama i rešetkastim i/ili jednocijevnim stupovima, **bez detaljnog definiranja (točkastog označavanja) lokacija vodeći računa o mogućnosti pokrivanja tih područja radijskim signalom** koji će se emitirati antenskim sustavima smještenim na te antenske prihvate (zgrade i/ili stupove) uz **načelo zajedničkog korištenja** od strane svih operatora gdje god je to moguće.
- Na vrijednim i/ili zaštićenim objektima kulturne baštine uz suradnju Zavoda za zaštitu spomenika kulture određivati moguće lokacije za postavljanje mikro baznih stanica i pripadajućih malih antena (obojenih bojom kao podloga na koju se učvršćuje tako da bude što manje uočljiva) u cilju pokrivanja takovih područja signalom mobilnih komunikacija. Za učvršćivanje koristiti **isključivo** nosače od nehrđajućeg čelika ili vruće pocinčanog čelika i vijke od nehrđajućeg čelika.

Urbanistički planovi uređenja **ne smiju sadržavati nazive tvrtki (operatora), uređaja i nazivlja** kojima bi se moglo narušiti pravo na ravnopravno tržišno natjecanje. Podatke o postojećoj elektroničkoj komunikacijskoj infrastrukturi u zoni obuhvata plana kao i podatke o pokrivenosti područja radijskim signalom operatora pokretnih komunikacija, projektant-planer prikuplja od nadležnog ureda za katastar, operatora za pružanje elektroničkih komunikacijskih usluga uz uporabu radiofrekvencijskog spektra i operatora za pružanje elektroničkih komunikacijskih usluga putem elektroničkih komunikacijskih vodova. Popis u privitku. Prije prihvatanja Konačnog prijedloga UPU-a, nositelj izrade dužan je pribaviti mišljenje HAKOM-a.

S poštovanjem,

HRVATSKA REGULATORNA AGENCIJA **RAVNATELJ**
ZA MREŽNE DJELATNOSTI
Roberta Frangeša Mihanovića 9
4 Z A G R E B *mr. sc. Mario Weber*

Privitak (1)

1. Popis operatora

Dostaviti:

1. Naslovu preporučeno

**POPIS OPERATORA ZA PRUŽANJE ELEKTRONIČKIH KOMUNIKACIJSKIH USLUGA PUTEM ELEKTRONIČKIH
KOMUNIKACIJSKIH VODOVA**

1	HRVATSKI TELEKOM d.d. Regija 1	Kupska 2	10000 Zagreb	01/49 18658	Marijana Tudman HT.polozaj.EKI@t.ht.hr
	HRVATSKI TELEKOM d.d. Regija 2	Vinkovačka 19	21000 Split	021/351803	Mirela Domazet HT.polozaj.EKI@t.ht.hr
	HRVATSKI TELEKOM d.d. Regija 3	Narodnog doma 2b	52000 Pazin	052/621477	Kosta Lukić HT.polozaj.EKI@t.ht.hr
	HRVATSKI TELEKOM d.d. Regija 4	K.A. Stepinca 8b	31000 Osijek	031/233124	Mladen Kuhar HT.polozaj.EKI@t.ht.hr
2	OT-OPTIMA TELEKOM d.d.	Bani 75a, Zagreb	10010 Zagreb	01 5554 559	Odsjek za upravljanje mrežnom infrastrukturom Web sučelje: https://eki-izjave.optinet.hr
3	VIPnet d.o.o.	Vrtini put 1., Zagreb	10000 Zagreb	01/4691 884	Odjel fiksne pristupne mreže infrastruktura@vipnet.hr

**POPIS KONCESIONARA ZA PRUŽANJE ELEKTRONIČKIH KOMUNIKACIJSKIH
USLUGA UZ UPORABU RF SPEKTRA**

	NAZIV KONCESIONARA	ADRESA	KONTAKT OSOBA	TEL/FAX	E-MAIL
1.	TELE2 d.o.o.	Ul. grada Vukovara 269d ZAGREB	MARIJANA GRUBEŠIĆ	tel: 01/ 6328 346 095/ 6328 346	marijana.grubesc@tele2.com
2.	HRVATSKI TELEKOM d.d.	Roberta Frangeša Mihanovića 9 10 000 ZAGREB	IVO MILAT	tel: 01/ 4983 040 098 206 209	ivo.milat@t.ht.hr
3.	VIPnet d.o.o.	Vrtni put 1 ZAGREB	DAMIR DIJANIĆ	tel: 021/ 4691 810 091/ 469 1810	d.dijanic@vipnet.hr



**REPUBLIKA HRVATSKA
MINISTARSTVO ZAŠTITE OKOLIŠA
I PRIRODE**

10000 Zagreb, Radnička cesta 80
Tel: 01 / 3717 111 fax: 01 / 4866 100

Uprava za zaštitu prirode

KLASA: 612-07/16-57/10

URBROJ: 517-07-2-2-16-4

Zagreb, 16. svibnja 2016.

SISAČKO-MOSLAVAČKA ŽUPANIJA
OPĆINA VELIKA LUDINA
JEDINSTVENI UPRAVNI ODJEL

Primijeno: 29.05.2016		
Klasifikacijska oznaka: 350-01/16-01/01	Org. jed. 25	
Uredbeni broj: 2176/19-03-16-16	Pril.	Vrij.

**SISAČKO-MOSLAVAČKA ŽUPANIJA
OPĆINA VELIKA LUDINA**

Ured načelnika

Sv. Mihaela 37

44316 Velika Ludina

**PREDMET: III. ID DPU-a središta Velike Ludine, Općina Velika Ludina
- očitovanje, daje se**

Veza vaša KLASA: 350-01/16-01/01, URBROJ: 2176/19-03-16-11 od 10.5.2016.

Ministarstvo zaštite okoliša i prirode zaprimilo je vaš poziv za dostavu zahtjeva (podataka, planskih smjernica i propisanih dokumenata) iz područja zaštite prirode u postupku izrade III. Izmjena i dopuna Detaljnog plana uređenja središta Velike Ludine na području Općine Velika Ludina u Sisačko-moslavačkoj županiji sukladno članku 90. Zakona o prostornom uređenju (Narodne novine, broj 153/2013).

Unutar obuhvata predmetnog DPU-a ne nalaze se zaštićena područja temeljem Zakona o zaštiti prirode (Narodne novine, broj 80/2013) niti područja ekološke mreže sukladno Uredbi o ekološkoj mreži (Narodne novine, broj 124/2013 i 105/2015).

Nakon uvida u Odluku o izradi III. Izmjena i dopuna Detaljnog plana uređenja središta Velike Ludine (KLASA: 350-01/16-01/01, URBROJ: 2176/19-02-16-5 od 29.3.2016.), a vezano uz ciljeve i razloge izrade predmetnog Plana, Ministarstvo zaštite okoliša i prirode, Uprava za zaštitu prirode nema dodatnih uvjeta zaštite prirode, već je prilikom izrade predmetnog Plana potrebno primijeniti uvjete zaštite prirode iz plana višeg reda.



Dostavlja se:

1. Naslovu
2. U spis predmeta – ovdje

ELEKTRA KRIŽ

10314 KRIŽ, Trg sv. Križa 7
TELEFON 01/ 2887-555
TELEFAKS 01/ 2887-649
POŠTA 10314 Križ, P.P. 15 SERVIS
IBAN HR5723600001500033437 – naplata el. en.
HR7923600001500033429 – naplata EE. suglasnosti
HR0223600001400164973 – naplata ostalo

REPUBLIKA HRVATSKA

SISAČKO-MOSLAVAČKA ŽUPANIJA

OPĆINA VELIKA LUDINA

URED NAČELNIKA

NAŠ BROJ I ZNAK 4/07 1029/16.RK-6798

VAŠ BROJ I ZNAK KLASA: 350-01/16-01/01
URBROJ: 2176/19-03-16-11

PREDMET Detaljni plan uređenja središta Velike
Ludine - zatjevi za izradu plana

DATUM 19.05.2016.

SISAČKO-MOSLAVAČKA ŽUPANIJA
OPĆINA VELIKA LUDINA
JEDINSTVENI UPRAVNI ODJEL

Primijeno: 24.05.2016	
Klasifikacijski broj: 350-01/16-01/01	Org. jed. 03
Uradžbeni broj: 2176/19-03-16-15	Prih. Vrij.

Poštovani,

Prema Vašoj obavijesti Klasa: 350-01/16-01/01 Urbroj: 2176/19-03-16-11 dostavljamo Vam naše zahtjeve za izradu III. izmjena i dopuna Detaljnog plana uređenja središta Velike Ludine.

Za potrebe elektroopskrbe zahvaćene III. izmjenama i dopunama Detaljnog plana uređenja središta Velike Ludine potrebno je uz sve prometnice planirati koridor širine 0.4 m i dubine 0.9 m za polaganje elektroenergetskih kabela.

U zaštitnim koridorima elektroenergetskih vodova iznimno je dozvoljeno građenje uz poštivanje pravilnika o tehničkim normativima za izgradnju nadzemnih elektroenergetskih vodova nazivnog napona od 1kV do 400kV i dostavu Idejnog projekta na uvid i suglasnost u HEP ODS d.o.o., Elektru Križ. Posebni uvjeti građenja izdaju se pojedinačno, ovisno o vrsti objekta, a prema postojećim tehničkim propisima.

Potrebno je u provedbenim odredbama tekstualnog djela III. izmjena i dopuna Detaljnog plana uređenja središta Velike Ludine ugraditi slijedeću odredbu:

Lokacije i koridori novih/planiranih elektro-energetskih objekta distributivnih napona (0.4, 10, 20 i 35 kV) utvrditi će se prostornim planovima užih područja i/ili razradom projektne dokumentacije u skladu sa dobivenim posebnim uvjetima.

Svakih 500 m potrebno je predvidjeti lokaciju u svrhu postavljanja transformatorskih stanica. U slučaju velikih potrošača potrebno je uz takav objekt pripremiti zasebnu lokaciju. Za izgradnju transformatorskih stanica obavezno je formirati građevinsku česticu čija će veličina biti uvjetovana tipom transformatorske stanice, a ukoliko se transformatorska stanica gradi na javnoj površini nije potrebno formiranje nove građevinske čestice.

Sve transformatorske stanice predvidjeti kao samostojeći tipski objekt. Ispod postojeće nadzemne niskonaponske mreže nije dozvoljena gradnja u pojasu od 3 m za nepristupačne dijelove građevine (krov, dimnjak i dr.) i 4 m za pristupačne dijelove građevine (terase, skele i dr.) od vodiča niskonaponske nadzemne mreže, dok kod kablskih instalacija udaljenost temelja objekta od kablске instalacije mora biti najmanje 1 m. Za gradnju objekata potrebno je tražiti posebne uvijete gradnje od HEP ODS d.o.o., Elektre Križ.

ČLAN HEP GRUPE

• UPRAVA DRUŠTVA • DIREKTOR • ŽELJKO ŠIMEK •

Za potrebe izgradnje energetske građevine na obnovljive izvore, potrebno je u tekstualnom dijelu ugraditi odredbu o mogućnosti izgradnje susretanih objekata i spojne elektroenergetske infrastrukture (dalekovode) između tih objekata i postrojenja u nadležnosti HEP ODS d.o.o.. Posebni uvjeti građenja za izgradnju objekata obnovljivih izvora energije izdaju se pojedinačno, ovisno o vrsti objekta, a prema postojećim tehničkim propisima od strane HEP ODS d.o.o., Elektre Križ.

S poštovanjem!

DIREKTOR:

mr.sc. Dubravko Balaško



Dostaviti :

1. Podnosiocu zahtjeva
2. Služba za tehničke poslove, Odjel za investicije

ČLAN HEP GRUPE

• UPRAVA DRUŠTVA • DIREKTOR • ŽELJKO ŠIMEK •

• TRGOVAČKI SUD U ZAGREBU MBS 080434230 • MB 1643991 •
• OIB 46830600751 • UPLAĆEN TEMELJNI KAPITAL 699.456.000,00 HRK •
• www.hep.hr •

RK
/



Moslavina d.o.o.

za javnu vodoopskrbu i javnu odvodnju

Zagrebačka 1, 44320 Kutina

SISAČKO-MOSLAVAČKA ŽUPANIJA
OPĆINA VELIKA LUDINA
JEDINSTVENI UPRAVNI ODJEL

Primljeno: 27.05.2016		
Klasifikacijska oznaka: 350-cl/16-cl/01	Ured. jed. 05	
Uredbeni broj: 2176/19-03-16-18	Pril. Vrij.	

Ur. Broj: 1677/2016.

Kutina, 19.05.2016.

REPUBLIKA HRVATSKA
SISAČKO-MOSLAVAČKA ŽUPANIJA
OPĆINA VELIKA LUDINA
URED NAČELNIKA
44316 VELIKA LUDINA

**Predmet: DETALJNI PLAN UREĐENJA SREDIŠTA VELIKE LUDINE
POZIV NA DOSTAVLJANJE ZAHTJEVA ZA IZRADU PLANA**

Na temelju Vašeg zahtjeva KLASA: 350-01/16-01/01 UR. BROJ: 2176/19-03-16-11 za dostavom naših zahtjeva, a u svezi izrade III. Izmjena i dopuna Detaljnog plana uređenja središta Velike Ludine,


uvidom u sadržaj priloženog ELABORAT PLANA, DETALJNI PLAN UREĐENJA SREDIŠTA VELIKE LUDINE III. IZMJENE I DOPUNE, nacrt prijedloga plana,

-dodatnih zahtjeva nemamo, obzirom da će se drugo potrebno a u svezi vodoopskrbnog sustava, odvodnje otpadnih i oborinskih voda, navesti pri utvrđivanju uvjeta tijekom projektiranja, odnosno prije izgradnje predmetnih instalacija.

Ref. kat. vod.

Ljubo Petrović

Direktor:



mr. Mijo Šepak



REPUBLIKA HRVATSKA
SISAČKO-MOSLAVAČKA ŽUPANIJA
Upravni odjel za prostorno uređenje,
graditeljstvo i zaštitu okoliša

Sisak, Stjepana i Antuna Radića 36
HR-44000 Sisak
tel: +385 44 540022
fax: +385 44 510069

KLASA: 350-02/16-03/05
URBROJ: 2176/01-09-16-02
Sisak, 23. svibnja 2016. godine

SISAČKO-MOSLAVAČKA ŽUPANIJA
OPĆINA VELIKA LUDINA
JEDINSTVENI UPRAVNI ODJEL

Primljeno: 27. 05. 2016		
Klasifikacijska oznaka	Org. jed.	
350-01/16-01/01	01	
Uredžbeni broj	Pri.	Vrij.
2176/19-01-16-17		

OPĆINA VELIKA LUDINA
Svetog Mihaela 37
44316 VELIKA LUDINA

PREDMET: III. Izmjene i dopune Detaljnog plana uređenja središta Općine Velika Ludina – Zahtjevi za izradu Detaljnog plana uređenja središta Velike Ludine
- dostavlja se -

Veza vaš broj: KLASA: 350-01/16-01/01
URBROJ: 2176/19-03-16-11
od 10. svibnja 2016. godine


Poštovani,

temeljem Vašeg zahtjeva iz veze kojim tražite dostavu zahtjeva za izradu Detaljnog plana uređenja središta Općine Velika Ludina sukladno članku 90. Zakona o prostornom uređenju ("Narodne novine", broj 80/13 i 78/15) i Nacrta prijedloga plana, dajemo Vam sljedeće očitovanje:

- budući je donesena Odluka o provedbi postupka ocjene o potrebi strateške procjene utjecaja na okoliš III. izmjena i dopuna Detaljnog plana uređenja središta Velike Ludine nemamo dodatnih zahtjeva za izradu navedenog plana.

S poštovanjem,

privremena pročelnica



Blanka Bobetko Majstorović, dipl. ing. biol.

Dostaviti:

1. Naslov
2. Spis



REPUBLIKA HRVATSKA
MINISTARSTVO UNUTARNJIH POSLOVA
POLICIJSKA UPRAVA SISAČKO – MOSLAVAČKA
SLUŽBA UPRAVNIH I INSPEKCIJSKIH POSLOVA

Inspektorat unutarnjih poslova
Broj: 511-10-06-03-1812/2-16. 3/6
Sisak, 24.05.2016. godine.

SISAČKO-MOSLAVAČKA ŽUPANIJA
OPĆINA VELIKA LUDINA
JEDINSTVENI UPRAVNI ODJEL

Primljeno: 01.06.2016	
Klasifikacijska oznaka	Org. jed.
350-01/16-01/01	03
Unodžbeni broj	Pal. Vrij.
2176/19-03-16	22

OPĆINA VELIKA LUDINA
URED NACELNIKA
Sv. Mihaela 37

VELIKA LUDINA

Predmet: DPU središte Velike Ludine

- zahtjev za izradu urbanističkog plana, posebni uvjeti, dostavlja se -

Veza: klasa: 350-01/16-01/01, urbroj: 2176/19-03-16 od dana 10.05.2016. godine

U skladu sa člankom 23. Zakona o zaštiti od požara ("Narodne novine" broj 92/10.), dostavljamo vam slijedeće podatke iz područja zaštite od požara i eksplozija za izradu DPU središte Velike Ludine, koje je potrebno uskladiti u tekstualnom dijelu informacijskom sustavu Plana i ugraditi potrebite podatke (za predmeti zahvat u prostoru) u tekstualni dio Plana.

1. Prilikom izrade predmetnog plana obvezno koristiti odredbe važećih propisa kojima se regulira projektiranje i izgradnja vatrogasnih pristupa i hidrantske mreže za gašenje požara.
2. U svrhu sprečavanja širenja vatre i dima unutar građevina, sprečavanje širenja požara na susjedne građevine, omogućavanje sigurne evakuacije osoba iz građevina te zaštite spašavatelja, građevine je potrebno projektirati prema odredbama važećih propisa kojima se regulira otpornosti na požar i drugim zahtjevima koje građevine moraju zadovoljiti u slučaju požara.
3. Tehničke uvjete i normative za siguran transport tekućih i plinovitih ugljikovodika magistralnim plinovodima te plinovodima za međunarodni transport, kao i tehničke uvjete i normative za mjere zaštite ljudi i imovine i zaštite plinovoda te postrojenja i uređaja koji su njihovim sastavnim dijelom projektirati prema odredbama važećih propisa kojima se regulira problematika sigurnog transporta tekućih i plinovitih ugljikovodika magistralnim naftovodima i plinovodima, te naftovodima i plinovodima za međunarodni transport.
4. Prostori i građevine za skladištenje, držanje i promet zapaljivih tekućina i plinova moraju se projektirati sukladno važećim propisima, tehničkim normativima i normama, a iznimno, kao i u slučajevima nedostatka hrvatskih propisa mogu se primijeniti strani propisi, tehnička pravila ili primijenjene znanstvene spoznaje, uz prethodno odobrenje Ministarstva unutarnjih poslova.
5. Plinske kotlovnice projektirati i izvoditi sukladno odredbama važećih propisa kojima se regulira projektiranje i izgradnja plinskih kotlovnica.
6. Prilikom određivanja mjesta gdje će se proizvoditi, skladištiti ili koristiti eksplozivne tvari na odgovarajući način, glede sigurnosnih udaljenosti primijeniti odredbe važećih propisa kojima se regulira problematika eksplozivnih tvari.

7. U slučaju određivanja mjesta za poslovne prostore za proizvodnju oružja, promet oružja i streljiva te popravljnje i prepravljnje oružja, na odgovarajući način primijeniti odredbe važećih propisa kojima se reguliraju mjere zaštite od požara poslovnih prostorija za proizvodnju oružja, promet oružja i streljiva te popravljnje i prepravljnje oružja.
8. Ugostiteljske prostore projektirati i izvoditi prema odredbama važećih propisa kojima se regulira zaštita od požara ugostiteljskih objekata.
9. Sustave za dojavu požara projektirati i izvesti prema važećim propisima kojima se regulira projektiranje i izvedba istih.
10. Stabilne sustave za gašenje požara projektirati i izvesti prema važećim propisima i uputama proizvođača.
11. Skladišta je potrebno projektirati i izvesti prema odredbama važećih propisa kojima se regulira zaštita skladišta od požara i eksplozija.
12. Prilikom projektiranja i izvedbe elektroenergetskih postrojenja primijeniti odredbe važećih propisa kojima se regulira zaštita od požara i eksplozija istih.
13. Prilikom projektiranja i izvedbe zahvata u prostoru gdje se predviđa korištenje zapaljivih tekućina i plinova te gdje postoje prostori ugroženi eksplozivnom atmosferom primijeniti odredbe važećih propisa kojima se regulira problematika prostora ugroženih eksplozivnom atmosferom.
14. Za izgradnju, dogradnju i rekonstrukciju građevina određenih posebnim propisom iz područja zaštite od požara potrebno je izraditi elaborat zaštite od požara kao podlogu za projektiranje mjera zaštite od požara u glavnom projektu predmetnog zahvata u prostoru.
15. Za zahvate u prostoru koji su određeni posebnim propisom o gradnji i propisima iz područja zaštite od požara potrebno je od Policijske uprave sisačko – moslavačke ishoditi potvrdu da su u glavnom projektu primijenjene propisane mjere zaštite od požara.
16. Prilikom projektiranja pojedinog zahvata u prostoru primijeniti propise vezane za zaštitu od požara koji su važeći u trenutku izrade projektne dokumentacije.

S poštovanjem!



DOSTAVITI:

1. Naslov,
2. Dosje-ovdje,
3. Pismohrana-ovdje.



**JAVNA USTANOVA
ZAVOD ZA PROSTORNO UREĐENJE
SISAČKO-MOSLAVAČKE ŽUPANIJE**
Trg bana J. Jelačića 6, 44 000 Sisak
tel. 044/ 521-008 fax. 044/ 523-223

SISAČKO-MOSLAVAČKA ŽUPANIJA
OPĆINA VELIKA LUDINA
JEDINSTVENI UPRAVNI ODJEL

Primljeno: 06. 06. 2016	Org. jed.
Klasifikacijska oznaka: 350-01/16-01/01	03
Uredžbeni broj: 2176/19-03-16-23	Pril. Vrij.

Klasa: 350-01/16-01/03
Urbroj: 2176-117-03-16-02
Sisak, 24.05.2016.

**OPĆINA VELIKA LUDINA
URED NAČELNIKA
Sv. Mihaela 37
44316 VELIKA LUDINA**

**Predmet: Detaljni plan uređenja središta Velike Ludine
- dostava zahtjeva**

Veza: Vaš dopis Klasa:350-01/16-01/01, Ur.broj: 2176/19-03-16-11 od 10.05.2016.

Temeljem Vašeg zahtjeva, sukladno članku 90. Zakona o prostornom uređenju (NN br. 153/13.) obavještavamo Vas da III. izmjene i dopune Detaljnog plana uređenja središta Velika Ludina trebaju biti izrađene u skladu sa Prostornim planom Sisačko-moslavačke županije (Službeni glasnik Sisačko – moslavačke županije br. 4/01. i 12/10.).

Napominjemo da je sukladno čl. 113. Zakona o prostornom uređenju (NN br. 153/13.) predstavničko tijelo koje je donijelo prostorni plan, nakon svake izmjene i/ili dopune dužno objaviti pročišćeni tekst odredbi za provedbu prostornog plana i grafičkog dijela prostornog plana u elektroničkom obliku i analognom obliku u roku od trideset dana od dana stupanja na snagu odluke o izmjenama i /ili dopunama prostornog plana.

Za suradnju tijekom izrade Detaljnog plana uređenja središta Velika Ludina stojimo na raspolaganju.

S poštovanjem,

mm



RAVNATELJICA

Vesna Stajčić

Dostaviti:
1. Naslov
2. Pismohrana, ovdje



REPUBLIKA HRVATSKA
SISAČKO-MOSLAVAČKA ŽUPANIJA
OPĆINA VELIKA LUDINA
OPĆINSKI NAČELNIK

KLASA: 350-01/16-01/01
URBROJ: 2176/19-01-16-19

Velika Ludina, 25.05.2016.

Na temelju članka 95. stavka 2. Zakona o prostornom uređenju (NN 153/13) načelnik Općine Velika Ludina donosi

ZAKLJUČAK

o utvrđivanju prijedloga III. izmjena i dopuna Detaljnog plana uređenja središta Velike Ludine za javnu raspravu

I

Utvrđuje se prijedlog III. izmjena i dopuna Detaljnog plana uređenja središta Velike Ludine za javnu raspravu, kojega je izradio stručni izrađivač Arhitektonski Atelier Deset iz Zagreba a sastoji se od:

1. **Obrazloženje plana**
2. **Prijedlog odluke o donošenju Plana (Odredbе za provođenje)**
3. **Grafički prilozi plana:**

1. DETALJNA NAMJENA POVRŠINA	1 : 1000
2. PLANIRANA PARCELACIJA	1 : 1000
3. INFRASTRUKTURNE MREŽE	1 : 1000
4. NAČIN I UVJETI GRADNJE	1 : 1000

II

Ovlašćuje se upravni odjel Općine Velika Ludina da provede javnu raspravu o prijedlogu plana sukladno Zakonu o prostornom uređenju.

- Javni uvid u prijedlog plana trajat će 8 dana, od 08.06.2016. do 15.06.2016., sukladno stavku 3. članka 98. ZPU.
- Oglas javne rasprave objavit će se, sukladno stavku 3. članka 96. ZPU, najmanje osam dana prije početka javne rasprave u dnevnom tisku te na mrežnim stranicama Ministarstva i Općine Velika Ludina.
- Oglas javne rasprave sadržavat će, sukladno stavku 4. članka 96. ZPU, mjesto, datum početka i trajanje javnog uvida u prijedlog plana, mjesto i datum javnog izlaganja, poziv zainteresiranim osobama za sudjelovanje u javnoj raspravi te rok u kojem se nositelju izrade dostavljaju primjedbe na prijedlog plana.
- Pisana obavijest o javnoj raspravi dostavit će se, sukladno stavku 1. članka 97. ZPU, javnopravnim tijelima određenim posebnim propisima koja su dala ili trebala dati zahtjeve za izradu plana.





REPUBLIKA HRVATSKA
SISAČKO-MOSLAVAČKA ŽUPANIJA
OPĆINA VELIKA LUDINA
OPĆINSKI NAČELNIK

KLASA: 350-01/16-01/01
URBROJ: 2176/19-01-16-21

Velika Ludina, 31.05.2016.

Predmet: **III. IZMJENE I DOPUNE DETALJNOG PLANA UREĐENJA SREDIŠTA
VELIKE LUDINE
POSEBNA PISANA OBAVIJEST O JAVNOJ RASPRAVI**
- dostavlja se

Poštovani!

Općinsko vijeće Općine Velika Ludina donijelo je 12.02.2016. odluku o izradi III. izmjena i dopuna Detaljnog plana uređenja središta Velike Ludine.

Temeljem članka 90. Zakona o prostornom uređenju (NN 153/13) 10.05.2016. uputili smo Vam obavijesti o izradi plana sa zahtjevom da nam dostavite Vaše zahtjeve za izradu plana koji nisu sadržani u informacijskom sustavu.

Prijedlog plana upućen je javnu raspravu u trajanju od 08.06.2016. do 15.06.2016.

Sukladno članku 97. ZPU dostavljamo Vam posebnu pisanu obavijest o javnoj raspravi.

Prijedlog plana je u toku javne rasprave stavljen na javni uvid u Općini Velika Ludina te na mrežnim stranicama Općine Velika Ludina na adresi:

<http://www.opcina-vludina.hr/prostorni-plan/detaljni-plan>


i na mrežnim stranicama izrađivača plana na adresi:

http://www.aax.hr/planovi_u_izradi

Nositelj izrade i izrađivač plana održat će javno izlaganje prijedloga plana u Općini Velika Ludina 08.06.2016. u 12 h.

Molimo Vas da, sukladno stavku 1. članka 101. ZPU, u javnoj raspravi date mišljenje na prijedlog plana. U mišljenju na prijedlog plana, sukladno stavku 2. članka 101. ZPU, ne možete postavljati nove ili drukčije uvjete od onih koje ste dali u zahtjevima za izradu plana. Ako u toku javne rasprave ne dostavite mišljenje na prijedlog plana smatrat ćemo, sukladno stavku 4. članka 101. ZPU da je mišljenje dano i da je prijedlog plana izrađen u skladu s danim zahtjevima, odnosno posebnim propisom i/ili dokumentom koji je od utjecaja na prostorni plan.

S poštovanjem!



Načelnik:


Dražen Pavlović

Dostavljeno:

1. Sisačko – moslavačka županija; Upravni odjel za prostorno uređenje, graditeljstvo i zaštitu okoliša; S. i A. Radića 36, 44000 Sisak
2. Sisačko moslavačka županija; Upravni odjel za prostorno uređenje, graditeljstvo i zaštitu okoliša; ispostava u Popovači; Trg grofova Erdodyja 7; 44317 Popovača
3. Ministarstvo zaštite okoliša i prirode, Uprava za zaštitu prirode, Radnička cesta 80, 10 000 Zagreb
4. Ministarstvo kulture; Konzervatorski odjel u Sisku; Ivana Meštrovića 28; 44000 Sisak
5. Zavod za prostorno uređenje Sisačko Moslavačke županije; Bana Josipa Jelačića 6; 44000 Sisak
6. Županijska uprava za ceste Sisačko Moslavačke Županije; Stjepana i Antuna Radića 33; 44000 Sisak
7. HEP Operator distribucijskog sustava; Elektra Križ; Trg sv. Križa 7; 10314 Križ
8. HAKOM - Hrvatska regulatorna agencija za mrežne djelatnosti; Roberta Frangeša Mihanovića 9; 10000 Zagreb
9. Hrvatske vode; VGO za srednju i donju Savu; Šetalište braće Radića 22; 35000 Slavonski Brod
10. PU Sisačko Moslavačka; Odjel zaštite od požara; Rimaska 19; 44000 Sisak'Moslavina plin' d.o.o.; Trg Kralja Tomislava 10; 44320 Kutina
11. Komunalno poduzeće 'Moslavina'; Zagrebačka 1; 44320 Kutina
12. Moslavina plin d.o.o.; Trg kralja Tomislava 10; 44320 Kutina
13. Državna uprava za zaštitu i spašavanje; područni ured Sisak; Ivana Kukuljevića Sakcinskog 26; 44000 Sisak
14. Mjesni odbor Velika Ludina



REPUBLIKA HRVATSKA
SISAČKO-MOSLAVAČKA ŽUPANIJA
OPĆINA VELIKA LUDINA
OPĆINSKI NAČELNIK

KLASA: 350-01/16-01/01
URBROJ: 2176/19-01-16-20

Velika Ludina, 30.05.2016.

Na temelju članka 96. Zakona o prostornom uređenju (NN 153/13) načelnik Općine Velika Ludina objavljuje javnu raspravu o:

III. izmjenama i dopunama Detaljnog plana uređenja središta Velike Ludine

Javna rasprava trajat će 8 dana, od 08.06.2016. do 15.06.2016.

U vrijeme trajanja rasprave plan je izložen na uvid u prostorijama Općine Velika Ludina, sv. Mihaela 37; svakog radnog dana od 08.00 do 15.00 sati te na mrežnim stranicama Općine Velika Ludina na adresi:

<http://www.opcina-veludina.hr/prostorni-plan/detaljni-plan>

i na mrežnim stranicama izrađivača plana na adresi:

http://www.aax.hr/planovi_u_izradi

Nositelj izrade i izrađivač plana održat će javno izlaganje o planu u Općini Velika Ludina 08.06.2016. s početkom u 12.00 sati.

Primjedbe na plan mogu se davati do zaključivanja javne rasprave na slijedeći način:

- Upisivanjem primjedbi u knjigu primjedbi.
- Iskazivanjem primjedbi u zapisnik koji će se voditi pri javnom izlaganju 08.06.2016.
- Upućivanjem pismenih primjedbi Općini Velika Ludina. Krajnji rok za zaprimanje pismenih primjedbi je 15.06.2016. do 15h.

Načelnik:

Dražen Pavlović

zića u Zagrebu. Tražeći osnivače priprema to jelo. Možda se, dodaje, udruge koja okuplja ljubitelje čvaraka, registrirane na toj adresi, dobili smo tvrtku u kojoj kažu da Udruga ljubitelji čvaraka jedna

propisa, da nemamo problema s Poreznom – kaže predsjednik Robert Varga.

Financiraju se članarinama. Godišnje je to 50 kuna po članu, što je dovoljno za godišnju skupštinu i povremena druženja. Na popisu je i Udruga filmskih osvjetnika Dro-olija iz Varaždina, čiji predsjednik Dražen Krešić objašnjava da su je prije nekoliko mjeseci osnovali filmski djelatnici, profesionalci i amateri koji žele promicati filmu i umjetničku.

Zvučno ime odabrano je radi privlačenja pozornosti. Među malo poznatima i neuobičajenima je i Udruga detektorista Hrvatske iz Zagreba.

Njihovo su oruđe detektori za metal s pomoću kojih traže arheološke iskopine poput novčića, prstenja i drugih predmete do 30 centimetara dubine na nezaštićenim lokalitetima. I usput se rekreiraju u prirodi.

Zakonska regulacija

Ako muzej odbije preuzeti pronađeni predmet, imaju ga pravo zadržati. No taj hobi ili djelatnost bi, ističu, trebalo regulirati zakonom. U Lepoglavi, gdje je nalazište posljednjeg kamena ahata i jedini sačuvani fosilni vulkan u Hrvatskoj, osnovana je Udruga lepoglavske ahata, koja okuplja zaljubljenike u minerale i geologiju. Otkrivaju nova nalazišta rijetkih minerala na području Hrvatske, a naučili su i tehnologiju obrade kamena za izradu suvenira.

Udruga detektorista traži arheološke iskopine pomoću detektora metala

Na Žitnjaku se okupljaju ljubitelji čvaraka koji smatraju da bi čvarci mogli biti brend



REPUBLIKA HRVATSKA
SISAČKO-MOSLAVAČKA ŽUPANIJA
OPĆINA VELIKA LUDINA
OPĆINSKI NAČELNIK

KLASA: 350-01/16-01/01
URBROJ: 2176/19-01-16-20

Velika Ludina, 30.05.2016.

Na temelju članka 96. Zakona o prostornom uređenju (NN 153/13) načelnik Općine Velika Ludina objavljuje javnu raspravu o:

III. izmjenama i dopunama Detaljnog plana uređenja središta Velike Ludine

Javna rasprava trajat će 8 dana, od 08.06.2016. do 15.06.2016. U vrijeme trajanja rasprave plan je izložen na uvid u prostorijama Općine Velika Ludina, sv. Mihaela 37; svakog radnog dana od 08.00 do 15.00 sati te na mrežnim stranicama Općine Velika Ludina na adresi:

<http://www.opcina-viudina.hr/prostorni-plan/detaljni-plan>
i na mrežnim stranicama izrađivača plana na adresi:
http://www.aax.hr/planovi_u_izradi

Nositelj izrade i izrađivač plana održat će javno izlaganje o planu u Općini Velika Ludina 08.06.2016. s početkom u 12.00 sati.

Primjedbe na plan mogu se davati do zaključenja javne rasprave na slijedeći način:

- Upisivanjem primjedbi u knjigu primjedbi.
- Iskazivanjem primjedbi u zapisnik koji će se voditi pri javnom izlaganju 08.06.2016.
- Upućivanjem pismenih primjedbi Općini Velika Ludina. Krajnji rok za zaprimanje pismenih primjedbi je 15.06.2016. do 15h.

Načelnik:
Dražen Pavlović

10.882

SPORTSKE udruge su registrirane, 4261 kulturna i umjetnička, 2549 socijalnih, 2301 obrazovna druga...

Novac udrugama Najviše udruzi koja dijeli besplatne obroke

KARLOVAC Deset karlovačkih udruga dobilo je od Karlovca 56.500 kuna. Najviše je dobila udruga Avadhuta, 9900 kuna za projekt "Ručak za sve" kojim u Karlovcu i Dugoj Resi osiguravaju besplatan obrok građanima, i Carpe Diem za Festival volontizma. **(sb)**

Apel građanima

IVAN MRZLIJAK: Dosad smo iz 28 milijuna kubika otpadne vode izvukli čak 230 tona krupnog otpada; od plastičnih vrećica i pelena do čitave ovce

direktor karlovačkog Vodovoda o radu karlovačkog pročistača otpadnih voda K.ŠTEDUL FABAC/PIXSELL

50

KUNA godišnja je članarina udruge koja okuplja ljubitelje alu-felg iz Popovate. Novcem od članarine organiziraju godišnju skupštinu





NASLOVNICA

NOVOSTI I NAJAVE

O NAMA

GRADITELJSTVO

PROSTORNO UREĐENJE

Prostorni planovi

Informacije o planovima u izradi

Izvjешća o javnim raspravama

Prostorni planovi uređenja gradova i općina

Prostorni planovi županija

Prostorni planovi nacionalnih parkova i parkova prirode

Radna zajednica Alpe-Jadran

Download instalacije Pravilnika za izradu prostornih planova

Sufinanciranje izrade prostornih planova jedinica lokalne ili područne (regionalne) samouprave za 2016. godinu

Propisi iz područja prostornog uređenja

Strategija prostornog uređenja Republike Hrvatske

Program prostornog uređenja Republike Hrvatske

Strategija prostornog razvoja Republike Hrvatske

Suglasnosti za obavljanje stručnih poslova prostornog uređenja

Strane osobe koje obavljaju djelatnost prostornog uređenja i gradnje u Republici Hrvatskoj

Preporuka za izradu jedinstvenog opisa zahvata u prostoru za centre za gospodarenje otpadom i eksploatacijska polja čvrstih mineralnih sirovina

Međunarodna suradnja

Program URBACT

Program ESPON

Događanja

ENERGETSKA UČINKOVITOST

STANOVANJE

PROCJENA VRIJEDNOSTI NEKRETNINA

KOMUNALNO GOSPODARSTVO

GRAĐEVINSKA INSPEKCIJA

EU PROGRAMI I FONDOVI

PROPISI

SAVJETOVANJE SA ZAINTERESIRANOM JAVNOŠĆU

PUBLIKACIJE, PROGRAMI I STRATEGIJE

JAVNA NABAVA I JAVNI POZIVI

PRISTUP INFORMACIJAMA

ZAPOŠLJAVANJE U DRŽAVNOJ SLUŽBI

SLUŽBENI OBRASCI

UPUTE, OBJAŠNJENJA I MIŠLJENJA

PROSTORNO UREĐENJE ▶ Prostorni planovi ▶ Informacije o planovima u izradi ▶ Informacije o javnim raspravama ▶

Informacije o javnim raspravama

Temeljem odredbi Zakona o prostornom uređenju („Narodne novine“, broj 153/13.), nositelj izrade prostornih planova dužan je objaviti informaciju o javnoj raspravi o prijedlogu prostornog plana i na mrežnim stranicama Ministarstva graditeljstva i prostornoga uređenja.

Obavijest o javnoj raspravi mora sadržavati: mjesto, datum početka i trajanje javnog uvida u prijedlog prostornog plana, mjesto i datum jednog ili više javnih izlaganja, poziv zainteresiranim osobama za sudjelovanje u javnoj raspravi te rok u kojem se nositelju izrade dostavljaju pisana mišljenja, prijedlozi i primjedbe na prijedlog prostornog plana. Dostavlja se najmanje osam dana prije početka javne rasprave na adresu elektroničke pošte: web@mgipu.hr

Informacije o javnim raspravama:

- ▶ 30.05.2016. - Informacija o javnoj raspravi o prijedlogu III. Izmjena i dopuna Detaljnog plana uređenja središta Velike Ludine Prostorno-planska dokumentacija
- ▶ 27.05.2016. - Informacija o javnoj raspravi o prijedlogu I. Izmjena i dopuna Prostornog plana uređenja Općine Štefanje Prostorno-planska dokumentacija
- ▶ 25.05.2016. - Informacija o javnoj raspravi o prijedlogu III. Izmjena i dopuna Generalnog urbanističkog plana Grada Požege
- ▶ 24.05.2016. - Informacija o javnoj raspravi o prijedlogu VI. Izmjena i dopuna Prostornog plana uređenja Općine Perušić
- ▶ 24.05.2016. - Informacija o javnoj raspravi o prijedlogu V. Izmjena i dopuna Prostornog plana uređenja Općine Križ
- ▶ 24.05.2016. - Informacija o ponovnoj javnoj raspravi o prijedlogu Urbanističkog plana uređenja Motovuna
- ▶ 20.05.2016. - Informacija o ponovnoj javnoj raspravi o dodatku Strateškoj studiji utjecaja na okoliš II. Izmjena i dopuna Prostornog plana Karlovačke županije i o prijedlogu II. Izmjena i dopuna Prostornog plana Karlovačke županije
- ▶ 20.05.2016. - Informacija o javnoj raspravi o prijedlogu Urbanističkog plana uređenja građevinskog područja naselja Donji Srbani – UPU 16, Općina Brtonigla
- ▶ 20.05.2016. - Informacija o javnoj raspravi o prijedlogu Izmjena i dopuna Prostornog plana uređenja Grada Visa Prostorno-planska dokumentacija
- ▶ 20.05.2016. - Informacija o ponovnoj javnoj raspravi o prijedlogu Urbanističkog plana uređenja naselja Sv. Marina, Općina Raša Prostorno-planska dokumentacija
- ▶ 20.05.2016. - Informacija o ponovnoj javnoj raspravi o prijedlogu Urbanističkog plana uređenja neizgrađenog dijela naselja Slatina, Tučepi
- ▶ 19.05.2016. - Informacija o javnoj raspravi o prijedlogu III. Izmjena i dopuna Detaljnog plana uređenja dijela poslovne zone 29 na predjelu Sv. Petar u Gradu Krku
- ▶ 19.05.2016. - Informacija o javnoj raspravi o prijedlogu IV. Izmjena i dopuna Prostornog plana uređenja Općine Lupoglav
- ▶ 19.05.2016. - Informacija o javnoj raspravi o prijedlogu III. Izmjena i dopuna Generalnog urbanističkog plana Grada Petrinje Prostorno-planska dokumentacija
- ▶ 19.05.2016. - Informacija o javnoj raspravi o prijedlogu Urbanističkog plana uređenja Mlinski kamen u naselju Brest Pokupski (UPU-19) Prostorno-planska dokumentacija
- ▶ 19.05.2016. - Informacija o javnoj raspravi o prijedlogu V. Izmjena i dopuna Prostornog plana uređenja Grada Petrinje Prostorno-planska dokumentacija
- ▶ 19.05.2016. - Informacija o javnoj raspravi o prijedlogu Izmjena i dopuna Urbanističkog plana uređenja Opuzena Glavica, Grad Hvar
- ▶ 19.05.2016. - Informacija o javnoj raspravi o prijedlogu IV. Izmjena i dopuna Prostornog plana uređenja Općine Rasinja
- ▶ 19.05.2016. - Informacija o javnoj raspravi o prijedlogu Urbanističkog plana uređenja stambenog naselja za branitelje na Nuncijati, Grad Dubrovnik
- ▶ 11.05.2016. - Informacija o ponovnoj javnoj raspravi o prijedlogu Ciljanih izmjena i dopuna Prostornog plana uređenja Općine Medulin
- ▶ 10.05.2016. - Informacija o javnoj raspravi o prijedlogu III. Izmjena i dopuna Prostornog plana uređenja Općine Baška
- ▶ 09.05.2016. - Informacija o javnoj raspravi o prijedlogu Urbanističkog plana uređenja ugostiteljsko turističke zone Tere – zapad u Novigradu
- ▶ 06.05.2016. - Informacija o javnoj raspravi o prijedlogu Izmjena i dopuna Urbanističkog plana uređenja Sveti Juraj
- ▶ 06.05.2016. - Informacija o javnoj raspravi o prijedlogu Urbanističkog plana uređenja naselja Grabovci, Grad Vodice
- ▶ 06.05.2016. - Informacija o javnoj raspravi o prijedlogu Točkaste izmjene I. Izmjena i dopuna Detaljnog plana uređenja „Središta Klinča Sela“ (DPU 3)

TRAŽI





ENGLISH


Priopćenja

Kontakti

Prenosimo

Linkovi





Search...

[Naslovnica](#) [O Općini](#) [O Velikoj Ludini](#) [Informacije](#) [Javna nabava](#) [Kontakt](#) [Galerije](#) [Poduzeće Ludina doo](#)

[Gospodarenje otpadom](#) [Prostorno uređenje](#) [Natječaji i rasprave](#)

[Naslovnica](#) » » [Detaljni plan](#)

Kategorije vijesti

- [Vijesti – Ludina](#)
- [Vijesti – Općina](#)
- [Vijesti – Kultura](#)
- [Vijesti – Sport](#)
- [Vijesti – Politika](#)
- [Vijesti – Ostalo](#)

Detaljni plan

Javna raprava o trećim izmjenama Detaljnog plana

Objavljeno: Ponedjeljak, 30 Svibanj 2016 12:20
 Napisao/la Urednik



Oglas javne rasprave o III. izmjenama i dopunama Detaljnog plana uređenja središta Velike Ludine možete pogledati ili preuzeti ovdje

Detaljni plan uređenja središta Velike Ludine III. Izmjene

Objavljeno: Ponedjeljak, 09 Svibanj 2016 12:56
 Napisao/la Urednik




Detaljni plan uređenja središta Velike Ludine III. Izmjene možete pogledati ili preuzeti ovdje

Poslovi na HZZ

UPRAVNI/A
 REFERENT/ICA-MATICE
 RADNIK/RADNICA ZA
 POMOĆ U KUĆI
 VOZAČ/VOZAČICA
 TRAKTORA
 STRUČNI/A SAVJETNIK/CA
 ZA PRAVNE POSLOVE
 ZIDAR/ZIDARICA
 ZAŠTITAR / ZAŠTITARKA
 TRGOVAC/TRGOVKINJA
 RADNIK/CA NA PRIPREMI
 SIROVINE
 VOZAČ TERETNOG
 MOTORNOG VOZILA M/Ž
 VOZAČ TERETNOG
 MOTORNOG VOZILA U
 ZEMLJI I INOZEMSTVU24
 TONE M/Ž

Galerija



OZIO GALLERY MADE WITH ♥ BY

JOOMLA.IT



**REPUBLIKA HRVATSKA
MINISTARSTVO ZAŠTITE OKOLIŠA
I PRIRODE**

10000 Zagreb, Radnička cesta 80
Tel: 01 / 3717 111 fax: 01 / 4866 100

Uprava za zaštitu prirode

KLASA: 612-07/16-57/10

URBROJ: 517-07-2-2-16-6

Zagreb, 2. lipnja 2016.

SISAČKO-MOSLAVAČKA ŽUPANIJA
OPĆINA VELIKA LUDINA
REGIONALNI UPRAVNI ODJEL

Primljeno:	10. 06. 2016
Klasifikacijske oznake:	03
Uredžbeni broj:	2176/1903-16-26

**SISAČKO-MOSLAVAČKA ŽUPANIJA
OPĆINA VELIKA LUDINA**

Općinski načelnik

Sv. Mihaela 37

44316 Velika Ludina

**PREDMET: III. ID DPU-a središta Velike Ludine, Općina Velika Ludina
- prijedlog plana
- očitovanje, daje se**

Veza vaša KLASA: 350-01/16-01/01, URBROJ: 2176/19-01-16-21 od 31.5.2016.

Nastavno na vaš poziv pod gore navedenom klasom na javnu raspravu o Prijedlogu III. Izmjena i dopuna Detaljnog plana uređenja središta Velike Ludine na području Općine Velika Ludina u Sisačko-moslavačkoj županiji sukladno članku 94. Zakona o prostornom uređenju (Narodne novine, broj 153/2013), a u vezi članka 101. istog Zakona, ovo Ministarstvo se očituje na sljedeći način.

Nakon uvida u Prijedlog III. Izmjena i dopuna Detaljnog plana uređenja središta Velike Ludine kojeg je 2016. godine izradio stručni izrađivač Arhitektonski Atelier Deset d.o.o. za arhitekturu i urbanizam, Hebrangova 18 iz Zagreba, budući da na području obuhvata predmetnog Plana nema zaštićenih područja temeljem Zakona o zaštiti prirode (Narodne novine, broj 80/2013) te da se ne očekuje da će provedba predmetnog Plana imati značajan negativan utjecaj na ciljeve očuvanja i cjelovitost područja ekološke mreže, sukladno članku 22. stavak 2. Zakona o zaštiti prirode, za donošenje predmetnog Plana nije potrebno ishoditi prethodno mišljenje ovog Ministarstva.



Dostavlja se:

1. Naslovu
2. U spis predmeta – ovdje

Primljeno: 09.06.2016		
Klasifikacijska oznaka: 350-0/16-01/01	Opć. jed. 03	
Urudžbeni broj: 2176/19-03-16-25	Pril.:	Vrij.:

KLASA: 350-05/16-01/168
URBROJ: 376-10/KČ-16-4 (HP)
Zagreb, 2. lipnja 2016.

Republika Hrvatska
Sisačko - Moslavačka županija
Općina Velika Ludina
Općinski Načelnik
Obrtnička 4
44316 Velika Ludina

Predmet: Općina Velika Ludina
III IZMJENE I DOPUNE DPU SREDIŠTA VELIKE LUDINE
- mišljenje u tijeku javne rasprave

Veza: Vaš dopis KLASA: 350-01/16-01/01, URBROJ: 2176/19-01-16-21 od 31. svibnja 2016.

Poštovani,

vašim dopisom od ove Agencije zatražili ste da vam na osnovu čl. 101. Zakona o prostornom uređenju (NN br. 153/13) i čl. 25. st. (2. i 3.) Zakona o elektroničkim komunikacijama (NN br. 73/08, 90/11, 133/12, 80/13 i 71/14) izda mišljenje na prijedlog III IZMJENA I DOPUNA DPU SREDIŠTA VELIKE LUDINE za javnu raspravu.

Uvidom u dostavljeni prijedlog III IZMJENE I DOPUNA DPU SREDIŠTA VELIKE LUDINE za javnu raspravu **potvrđujemo** da na prijedlog nemamo primjedbi.

S poštovanjem,

HRVATSKA REGULATORNA AGENCIJA
ZA MREŽNE DJELATNOSTI
Roberta Frangeša Mihanovića 9
4 Z A G R E B

RAVNATELJ
Mario Weber
mr. sc. Mario Weber

Dostaviti:

1. Naslovu preporučeno



REPUBLIKA HRVATSKA
DRŽAVNA UPRAVA ZA ZAŠTITU I SPAŠAVANJE
PODRUČNI URED ZA ZAŠTITU I SPAŠAVANJE
SISAK

SISAČKO MOKO IZPOSREDAVANJE
OPĆINA VELIKA LUDINA
OPĆINSKI UPRAVNI ODJEL

Prilimljeno: 09.06.2016	
Klasifikacijska oznaka: 350-d/16-d/d	Org. jed. 03
Uredbeni broj: 2176/19-03-16-24	Pril. Vrij.

KLASA: 350-02/16-02/03
URBROJ: 543-13-01-16-2
Sisak, 08. lipnja 2016.

OPĆINA VELIKA LUDINA
OPĆINSKI NAČELNIK
Obrtinčka 4,
44316 Velika Ludina

**PREDMET: III. Izmjene i dopune Detaljnog plana uređenja
središta Velike Ludine
- Suglasnost - daje se,**

**Veza: vaš dopis KLASA: 350-01/16-01/01, URBROJ: 2176/19-01-16-21, od 31. svibnja
2016. godine,**


Temeljem članka 101. stavak 1. Zakona o prostornom uređenju (N.N. broj: 153/13), članka 12. stavak 1. alineja 21. Zakona o sustavu civilne zaštite (N.N. broj: 82/15), a na traženje općinskog Načelnika Općine Velika Ludina, Područni ured za zaštitu i spašavanje Sisak, daje:

SUGLASNOST

o poštivanju zahtjeva zaštite od prirodnih i drugih nesreća u **III. Izmjenama i dopunama Detaljnog plana uređenja središta Velike Ludine**, izrađenog od strane ARHITEKTONSKI ATELIER DESET d.o.o., Hebrangova 18, Zagreb.

Suglasnost se izdaje radi usvajanja **III. Izmjena i dopuna Detaljnog plana uređenja središta Velike Ludine**.

S poštovanjem,



Dostaviti:

1. Naslovu
2. DUZS, Sektor za civilnu zaštitu, na znanje
3. Pismohrani, ovdje.



REPUBLIKA HRVATSKA
SISAČKO-MOSLAVAČKA ŽUPANIJA
OPĆINA VELIKA LUDINA
OPĆINSKI NAČELNIK

KLASA: 350-01/16-01/01
URBROJ: 2176/19-01-16-27

Velika Ludina, 05.07.2016.

Na temelju članka 105. stavka 3. Zakona o prostornom uređenju („Narodne novine“ br. 153/13.), i članka 42. i 48. Zakona o lokalnoj i područnoj (regionalnoj) samoupravi („Narodne novine“ br. 33/01., 60/01., 106/03., 129/05., 109/07., 125/08. i 36/09., 150/11., 144/12., 19/13. i 137/15.) načelnik Općine Velika Ludina donosi

ZAKLJUČAK
o utvrđivanju konačnog prijedloga III. izmjena i dopuna
Detaljnog plana uređenja središta Velike Ludine

I

Javna rasprava o prijedlogu III. izmjena i dopuna Detaljnog plana uređenja središta Velike Ludine provedena je od 08.06.2016. do 15.06.2016. Po završetku javne rasprave izrađeno je izvješće o javnoj raspravi. U izvješću o javnoj raspravi obrađene su pristigle primjedbe i prijedlozi.

Izvješće o javnoj raspravi sa svim priložima objavit će se, sukladno članku 102. Zakona o prostornom uređenju na oglasnoj ploči, na mrežnim stranicama Općine i na mrežnim stranicama Ministarstva prostornoga uređenja i graditeljstva.

Sukladno članku 106. Zakona o prostornom uređenju sudionicima javne rasprave čiji prijedlozi i primjedbe nisu prihvaćeni uputit će se pisana obavijest s obrazloženjem o razlozima neprihvatanja njihovih prijedloga i primjedbi

II

Temeljem izvješća o javnoj raspravi izrađivač plana, Arhitektonski Atelier Deset iz Zagreba, izradio je elaborat konačnog prijedloga plana u skladu sa prihvaćenim prijedbama i prijedlozima.

Elaborat konačnog prijedloga plana sastoji se od:

1. Odredbe za provođenje
2. Kartografski prikazi
 1. DETALJNA NAMJENA POVRŠINA 1 : 1000
 2. PLANIRANA PARCELACIJA 1 : 1000
 - 3.1. PROMETNA MREŽA 1 : 1000
 - 3.2. INFRASTRUKTURNE MREŽE 1 : 1000
 4. NAČIN I UVJETI GRADNJE 1 : 1000
3. Obrazloženje plana
4. Izvješće o javnoj raspravi
5. Prilozi izvješću o javnoj raspravi
6. Imenovanje odgovornog voditelja izrade i podaci o tvrtki izrađivača plana


III

Utvrđuje se konačni prijedlog III. izmjena i dopuna Detaljnog plana uređenja središta Velike Ludine te se isti upućuje Općinskom vijeću Općine Velika Ludina na donošenje.

Općina Velika Ludina, načelnik


Dražen Pavlović

EVIDENCIJA POSTUPKA PROVEDBE OCJENE O POTREBI STRATEŠKE PROCJENE UTJECAJA PLANA NA OKOLIŠ	
Odluka o provedbi postupka ocjene o potrebi strateške procjene utjecaja na okoliš	11.04.2016.
Poziv za dostavljanje mišljenja nadležnih tijela o potrebi strateške procjene	25.04.2016.
Potvrde o slanju poziva za dostavljanje mišljenja o potrebi strateške procjene	25.04.2016.
Zahtjev za ocjenom prihvatljivosti plana za ekološku mrežu	25.04.2016.
Potvrda o slanju zahtjeva za ocjenom prihvatljivosti plana za ekološku mrežu	25.04.2016.
Mišljenja o potrebi strateške procjene	
Sisačko-moslavačka županija; Upravni odjel za prostorno uređenje, graditeljstvo i zaštitu okoliša	04.05.2016.
Ministarstvo zaštite okoliša i prirode; Uprava za zaštitu prirode	10.05.2016.
Odluka načelnika o neprovođenju strateške procjene utjecaja plana na okoliš	05.07.2015.



REPUBLIKA HRVATSKA
SISAČKO-MOSLAVAČKA ŽUPANIJA
OPĆINA VELIKA LUDINA
OPĆINSKI NAČELNIK

KLASA: 350-01/16-01/01
URBROJ: 2176/19-01-16-6

Velika Ludina, 11.04.2016.

Na temelju članka 64. stavka 1. Zakona o zaštiti okoliša (NN 80/13, 78/15) i članka 21. stavka 2. Uredbe o strateškoj procjeni utjecaja plana i programa na okoliš (NN 64/08), te članka 57. Statuta Općine Velika Ludina ("Službene novine općine Velika Ludina 6/09, 7/11, 2/13 i 6/14), Načelnik Općine Velika Ludina 11.04.2016., donosi

O D L U K U

o provedbi postupka ocjene o potrebi strateške procjene utjecaja na okoliš III. izmjena i dopuna Detaljnog plana uređenja središta Velike Ludine

I.

Donošenjem ove Odluke pokreće se postupak ocjene o potrebi strateške procjene utjecaja na okoliš (u daljnjem tekstu: OCJENA) III. izmjena i dopuna Detaljnog plana uređenja središta Velike Ludine (u daljnjem tekstu: PLAN).

Postupak ocjene plana provest će Jedinostveni upravni odjel Općine Velika Ludina.

II.

Razlozi za pokretanje izrade plana utvrđeni su Odlukom o izradi plana (Klasa: 350-01/16-01/01, Urbroj: 2176/19-02-16-5 od 29.03.2016.).

III.

Nositelj izrade plana je Općina Velika Ludina. Izrađivač Plana je tvrtka Arhitektonski atelier deset d.o.o. iz Zagreba.

Odlukom o izradi plana utvrđeno je da su ciljevi izrade plana:

1. Ukidanje planirane prometnice na k.č.br. 327 i 328/1 k.o. Ludina. Izvornim planom predviđena je nova prometnica na k.č.br. 325, 326/1, 327 i 328/1 koja bi otvorila mogućnost formiranja 6 novih gradilišta. Vlasnici k.č.br. 327 i 328/1 nisu se složili sa izgradnjom nove prometnice te će se izmjenama plana ona ukinuti u dijelu koji prolazi preko ove dvije čestice a zadržati u dijelu koji prolazi preko k.č.br. 325 i 326/1. Uz ovu slijepu ulicu formirat će se 4 nova gradilišta parcelacijom k.č. 325 i 326/1.
2. Drugi zahtjevi koji će se iskazati u toku javne rasprave

IV.

Radnje koje će se provesti u postupku ocjene provest će se sukladno odredbama Zakona o zaštiti okoliša (NN 80/13 i 78/15), Uredbe o strateškoj procjeni utjecaja plana i programa na okoliš (NN 64/08) i odredbama posebnih propisa slijedećim redoslijedom:

1. Upravni odjel sukladno odredbi članka 21. Uredbe započinje postupak ocjene odmah po donošenju ove Odluke.
2. Upravni odjel pribavlja mišljenja javnopravnih tijela tako što im uz zahtjev za davanje mišljenja o potrebi strateške procjene dostavlja ovu Odluku u kojoj su navedeni razlozi i ciljevi provedbe postupka
3. Na temelju kriterija za utvrđivanje vjerojatno značajnog utjecaja plana na okoliš, koji su navedeni u Prilogu II Uredbe, javnopravna tijela ovisno o obuhvatu i drugim značajkama plana, daju mišljenja o potrebi strateške procjene te ga u roku određenom zahtjevom za davanje mišljenja dostavljaju upravnom odjelu.
4. Ako se u postupku ocjene utvrdi da plan nema značajan utjecaj na okoliš načelnik će donijeti odluku da nije potrebno provesti stratešku procjenu. Odluka će sadržavati osnovne podatke o

planu te obrazloženje razloga zbog kojih je utvrđeno da nije potrebno provesti stratešku procjenu.

5. Ako se u postupku ocjene utvrdi da plan može imati značajan utjecaj na okoliš, načelnik će donijeti odluku o obavezi provedbe strateške procjene u kojoj će se navesti razlozi zbog kojih je utvrđena potreba strateške procjene. Nakon donošenja odluke primjenjuju se odredbe Uredbe o strateškoj procjeni utjecaja na okoliš plana i programa na okoliš (NN 64/08) kojima je propisan način provedbe strateške procjene.
6. O odluci iz točke 4. ili 5. UO koje provodi postupak ocjene informira javnost sukladno Zakonu o okolišu i Uredbi o informiranju i sudjelovanju javnosti i zainteresirane javnosti u pitanjima zaštite okoliša (NN 64/08).

V.

U postupku ocjene sudjelovat će slijedeća javnopravna tijela:

1. Ministarstvo zaštite okoliša i prirode; Uprava za zaštitu prirode; Radnička cesta 80; 10000 Zagreb
2. Državni zavod za zaštitu prirode, Radnička cesta 80, 10000 Zagreb
3. Sisačko moslavačka županija; Upravni odjel za prostorno uređenje, graditeljstvo i zaštitu okoliša; Stjepana i Antuna Radića 36; 44000 Sisak
4. Javna ustanova za upravljanje zaštićenim prirodnim vrijednostima Sisačko-moslavačke županije; Sisačka b.b.; 44317 Popovača
5. Hrvatske vode; VGO za srednju i donju Savu; Šetalište braće Radića 22; 35000 Slavonski Brod

VI.

Upravni odjel je o ovoj Odluci dužan informirati javnost sukladno odredbama Zakona o zaštiti okoliša i odredbama Uredbe o informiranju i sudjelovanju javnosti i zainteresirane javnosti u pitanjima zaštite okoliša (NN 64/08) kojima se uređuje informiranje javnosti i zainteresirane javnosti u pitanjima zaštite okoliša.

VII.

Ova Odluka stupa na snagu danom donošenja i biti će objavljena u Službenom glasilu.



Načelnik:

Dražen Pavlović



REPUBLIKA HRVATSKA
SISAČKO-MOSLAVAČKA ŽUPANIJA
OPĆINA VELIKA LUDINA
URED NAČELNIKA

KLASA: 350-01/16-01/01
URBROJ: 2176/19-03-16-7

Velika Ludina, 25.04.2016.

Predmet: **III. IZMJENE I DOPUNE DETALJNOG PLANA UREĐENJA SREDIŠTA VELIKE LUDINE
PROVEDBA POSTUPKA OCJENE O POTREBI STRATEŠKE PROCJENE UTJECAJA
PLANA NA OKOLIŠ
MIŠLJENJE O POTREBI STRATEŠKE PROCJENE**
- traži se

Poštovana gospodo!

Temeljem odredaba članka 68. – 75. Zakona o zaštiti okoliša (NN 80/13 i 78/15) i prethodnog mišljenja Upravnog odjela za prostorno uređenje, graditeljstvo i zaštitu okoliša Sisačko – moslavačke županije (KLASA: 351-01/16-01/02 URBROJ: 2176/01-09-16-2 od 12.02.2016.) Općina Velika Ludina započela je s provedbom postupka ocjene o potrebi strateške procjene utjecaja na okoliš III. izmjena i dopuna Detaljnog plana uređenja središta Velike Ludine.


Molimo Vas da nam na temelju dokumentacije koju dostavljamo u prilogu zahtjeva u roku od trideset dana dostavite Vaše mišljenje o potrebi provedbe strateške procjene utjecaja plana na okoliš.

Ukoliko u roku od trideset dana ne dostavite drugačije mišljenje, smatrat ćemo da nije potrebno provesti stratešku procjenu utjecaja plana na okoliš.

U prilogu Vam dostavljamo:

- Odluku o provedbi postupka ocjene o potrebi strateške procjene utjecaja plana na okoliš
- CD sa slijedećim priložima:
 - Odluka o izradi izmjena i dopuna DPU
 - Važeći DPU
 - Odredbe za provođenje
 - Grafički prikazi u 1:1000 u PDF formatu

S poštovanjem,



Tajnica:

Jelena Petreković

Dostavljeno:

- ① Ministarstvo zaštite okoliša i prirode; Uprava za zaštitu prirode; Radnička cesta 80; 10000 Zagreb
- ② Državni zavod za zaštitu prirode, Radnička cesta 80, 10000 Zagreb
- ③ Sisačko moslavačka županija; Upravni odjel za prostorno uređenje, graditeljstvo i zaštitu okoliša; Stjepana i Antuna Radića 36; 44000 Sisak
- ④ Javna ustanova za upravljanje zaštićenim prirodnim vrijednostima Sisačko-moslavačke županije; Sisačka b.b.; 44317 Popovača
- ⑤ Hrvatske vode; VGO za srednju i donju Savu; Šetalište braće Radića 22; 35000 Slavonski Brod

Office of posting Prijamni postanski ured	4316 Vudina	Date Datum	27.04.2016
Addressee of the item Primalac pošiljke	DEZAVNI 21.000 ZA RABITNI PERIODS RADNICE CESTA 80 AGENCIJA		
Nature of the item/Vrsta pošiljke			
<input type="checkbox"/> Registered Letter Preporučena pošiljka	<input type="checkbox"/> Insured letter Vrijednosna pošiljka		
<input type="checkbox"/> Postal parcel Paket	Amount Iznos		
N° of item Br. pošiljke	RC 370 367 453		
<input type="checkbox"/> Money order Upisnica	Amount Iznos		
To be completed at a destination/Ispunjava se na odredištu			
The item mentioned above has been duly Odrečeno navodna pošiljka		Date Datum	27.04.2016
<input type="checkbox"/> delivered uručena je		<input type="checkbox"/> paid isplaćena je	20
Signature Potpis	OKOLIŠNJE POKRETNOST RADNICE CESTA 80 10000		

To be filled in by the sender
Ispunjava pošiljalac

On postal service
Poštanska služba

AR

Stamp of the office returning the advice
Obrasci za poštanskih ureda
koji vraća obavijest

Return to
Vratiti

Name Ime i prezime ili naziv tvrtke	OPĆINA VELIKA LUDINA
Street and N° Ulica i br.	Sv. Mihaela 37 44316 V. LUDINA
Locality and country Mjesto i država	
III. POKRETNOST DPC	

Ozn. za narudžbu: 97/2014 Hrvatska pošta

Office of posting Prijamni postanski ured	4316 Vudina	Date Datum	27.04.2016
Addressee of the item Primalac pošiljke	HRVATSKE VOJNE VOJ ZA SIGURNI I DOKU SAVI JEDINICE RADNICE CESTA 22		
Nature of the item/Vrsta pošiljke			
<input type="checkbox"/> Registered Letter Preporučena pošiljka	<input type="checkbox"/> Insured letter Vrijednosna pošiljka		
<input type="checkbox"/> Postal parcel Paket	Amount Iznos		
N° of item Br. pošiljke	RC 370 367 436		
<input type="checkbox"/> Money order Upisnica	Amount Iznos		
To be completed at a destination/Ispunjava se na odredištu			
The item mentioned above has been duly Odrečeno navodna pošiljka		Date Datum	20
<input type="checkbox"/> delivered uručena je		<input type="checkbox"/> paid isplaćena je	20
Signature Potpis	27.04.16		

To be filled in by the sender
Ispunjava pošiljalac

On postal service
Poštanska služba

AR

Stamp of the office returning the advice
Obrasci za poštanskih ureda
koji vraća obavijest

Return to
Vratiti

Name Ime i prezime ili naziv tvrtke	OPĆINA VELIKA LUDINA
Street and N° Ulica i br.	Sv. Mihaela 37 44316 V. LUDINA
Locality and country Mjesto i država	
III. POKRETNOST DPC	

Ozn. za narudžbu: 97/2014 Hrvatska pošta

Office of posting Prijamni postanski ured	4316 Vudina	Date Datum	27.04.2016
Addressee of the item Primalac pošiljke	MINISTARSTVO ZAGREB OKUĆA PERIODS RADNICE CESTA 80 AGENCIJA		
Nature of the item/Vrsta pošiljke			
<input type="checkbox"/> Registered Letter Preporučena pošiljka	<input type="checkbox"/> Insured letter Vrijednosna pošiljka		
<input type="checkbox"/> Postal parcel Paket	Amount Iznos		
N° of item Br. pošiljke	RC 370 367 396		
<input type="checkbox"/> Money order Upisnica	Amount Iznos		
To be completed at a destination/Ispunjava se na odredištu			
The item mentioned above has been duly Odrečeno navodna pošiljka		Date Datum	27.04.2016
<input type="checkbox"/> delivered uručena je		<input type="checkbox"/> paid isplaćena je	20
Signature Potpis	REPUBLIKA MINISTARSTVO ZAGREB OKUĆA		

To be filled in by the sender
Ispunjava pošiljalac

On postal service
Poštanska služba

AR

Stamp of the office returning the advice
Obrasci za poštanskih ureda
koji vraća obavijest

Return to
Vratiti

Name Ime i prezime ili naziv tvrtke	OPĆINA VELIKA LUDINA
Street and N° Ulica i br.	Sv. Mihaela 37 44316 V. LUDINA
Locality and country Mjesto i država	
III. POKRETNOST DPC	

Ozn. za narudžbu: 97/2014 Hrvatska pošta

Office of posting Prijemni postolok	44316 V. Ludina	Date Datum	25.02.16
Addressee of the item Primalac pošiljke	JANA USTANOVA ZA IZPRAVITELJE ZAŠTITOMI PENCIONIM PENCIONISTIM SMZ, SISACKO SO		
Nature of the item Vrsta pošiljke	44316 PEPERACI		
<input type="checkbox"/> Registered Letter Preporučena pošiljka Postal parcel Paket	<input type="checkbox"/> Insured letter Vrijetovana pošiljka Amount Iznos		
Nr of item Br. pošiljke	RC 350 367 419		
<input type="checkbox"/> Money order Upisnica	Amount Iznos		
To be completed at a destination / Ispunjava se na odredištu			
The item mentioned above has been duly Cela navedena pošiljka		Date Datum	
<input type="checkbox"/> delivered isporučena je	<input type="checkbox"/> paid isplaćena je	25.02.16	
Signatures Potpis			
ZAKONIT, PEPEACI SMZ POPLIVAC, SISACKO SO			

The advice may be signed by the addressee or, if the regulations of the country of destination so provide, by another authorized person.
Ovu obavijest može potpisati primalac ili, ako to propisi odredbene države dopuštaju, druga ovlaštena osoba.

Ozn. za narudžbu: 97/2014

Hrvatska pošta

On postal service
Poštanska služba

Stamp of the office returning the advice
Oznak izga pošlanskog uređa
Koji vraća obavijest

AR

26.02.16

Return to
Vratiti

Name Ime i prezime ili naziv firme	44316
Street and Nr Ulica i br.	OPĆINA VELIKA LUDINA Sv. Mihovila 17
Locality and country Mjesto i država	44316 V. LUDINA
III. PEPEACI DPCU	

To be filled in by the sender
Ispunjava pošiljatelj

Office of posting Prijemni postolok	44316 V. Ludina	Date Datum	25.02.16
Addressee of the item Primalac pošiljke	SISACKO MESEVAČKA ZVANIJA, UPRAVNI ODJEL ZA PROSTORNO UREĐENJE I OSIGURANJE OKOLISA		
Nature of the item Vrsta pošiljke	SIA PLOČICA 02		
<input type="checkbox"/> Registered Letter Preporučena pošiljka Postal parcel Paket	<input type="checkbox"/> Insured letter Vrijetovana pošiljka Amount Iznos	10000 PESEK	
Nr of item Br. pošiljke	RC 350 367 440		
<input type="checkbox"/> Money order Upisnica	Amount Iznos		
To be completed at a destination / Ispunjava se na odredištu			
The item mentioned above has been duly Cela navedena pošiljka		Date Datum	
<input type="checkbox"/> delivered isporučena je	<input type="checkbox"/> paid isplaćena je	2.0	
Signatures Potpis			
SAR			

The advice may be signed by the addressee or, if the regulations of the country of destination so provide, by another authorized person.
Ovu obavijest može potpisati primalac ili, ako to propisi odredbene države dopuštaju, druga ovlaštena osoba.

Ozn. za narudžbu: 97/2014

Hrvatska pošta

On postal service
Poštanska služba

Stamp of the office returning the advice
Oznak izga pošlanskog uređa
Koji vraća obavijest

AR

Return to
Vratiti

Name Ime i prezime ili naziv firme	
Street and Nr Ulica i br.	OPĆINA VELIKA LUDINA Sv. Mihovila 17
Locality and country Mjesto i država	44316 V. LUDINA
III. PEPEACI DPCU	

To be filled in by the sender
Ispunjava pošiljatelj



REPUBLIKA HRVATSKA
SISAČKO-MOSLAVAČKA ŽUPANIJA
OPĆINA VELIKA LUDINA
URED NAČELNIKA

KLASA: 350-01/16-01/01
URBROJ: 2176/19-03-16-8

Velika Ludina, 25.04.2016.

Ministarstvo zaštite okoliša i prirode
Uprava za zaštitu prirode
Radnička cesta 80
10000 Zagreb

Predmet: **III. IZMJENE I DOPUNE DETALJNOG PLANA UREĐENJA SREDIŠTA VELIKE LUDINE
ZAHTEJEV ZA PRETHODNOM OCJENOM PRIHVATLJIVOSTI PLANA ZA
EKOLOŠKU MREŽU**
- traži se;

Poštovani!

Općinsko vijeće Općine Velika Ludina donijelo je 29.03.2016. Odluku o izradi III. izmjena i dopuna Detaljnog plana uređenja središta Velike Ludine. Odluka je donesena po prethodno pribavljenom Mišljenju Upravnog odjela za prostorno uređenje, graditeljstvo i zaštitu okoliša Sisačko – moslavačke županije (KLASA: 351-01/16-01/02 URBROJ: 2176/01-09-16-2 od 12.02.2016.), kojim je utvrđeno da je za ove izmjene i dopune DPU potrebno provesti postupak Ocjene o potrebi strateške procjene. Navedenim Mišljenjem Upravni odjel nas je uputio da zatražimo provedbu postupka Ocjene prihvatljivosti plana za ekološku mrežu, odnosno mišljenje na III. izmjene i dopune DPU obzirom na obveze koje proizlaze iz Zakona o zaštiti prirode.

Načelnik Općine Velika Ludina donio je 11.04.2016. Odluku o provedbi postupka ocjene o potrebi strateške procjene utjecaja plana na okoliš, kojega provodi Jedinostveni upravni odjel Općine.

Člankom 29. Zakona o zaštiti prirode određeno je da Upravno tijelo provodi prethodnu ocjenu prihvatljivosti zahvata za ekološku mrežu za zahvate za koje upravno tijelo provodi postupak ocjene o potrebi procjene utjecaja na okoliš.

Člancima 21., 22. i 24. Zakona o zaštiti prirode (NN 80/13) određeno je da Ministarstvo zaštite okoliša i prirode u postupku izrade prostornih planova utvrđuje uvjete zaštite prirode odnosno provodi postupak ocjene prihvatljivosti plana za ekološku mrežu. Uputom o postupanju Ministarstva zaštite okoliša i prirode (KLASA: 351-03/15-04/950 URBROJ: 517-06-2-1-2-15-1 od 5.10.2015.) navedeno je da je u postupku ocjene o potrebi strateške procjene utjecaja plana na okoliš zahtjev za pribavljanje mišljenja potrebno dostaviti i Upravi za zaštitu prirode MZOiP koje u okviru postupka ocjene provodi prethodnu ocjenu prihvatljivosti plana za ekološku mrežu sukladno Zakonu o zaštiti prirode (NN 80/13).

Sukladno navedenom upućujemo Vam zahtjev za prethodnom ocjenom prihvatljivosti plana za ekološku mrežu sa sadržajem koji je propisan člankom 9. Pravilnika o ocjeni prihvatljivosti zahvata za ekološku mrežu (NN 146/14).

1. Nositelj izrade plana: Općina Velika Ludina; Svetog Mihaela 37; 44316 Velika Ludina
2. Podaci o planu:
 - **naziv plana:** Detaljni plan uređenja središta Velike Ludine – III. izmjene i dopune
 - **razlozi donošenja, ciljevi i obuhvat plana:**
 - Ukidanje planirane prometnice na k.č.br. 327 i 328/1 k.o. Ludina i drugi zahtjevi koji će se iskazati u toku javne rasprave
 - Obuhvat plana prikazan je na grafičkim priložima ovog zahtjeva
 - **zahvati i aktivnosti koji se planom planiraju, s opisom i kartografskim prikazom:**
 - Ukidanje planirane prometnice na k.č.br. 327 i 328/1 k.o. Ludina i drugi zahtjevi koji će se iskazati u toku javne rasprave

U prilogu Vam dostavljamo:

- Prethodno Mišljenje Upravnog odjela za prostorno uređenje, graditeljstvo i zaštitu okoliša
- Odluku o provedbi postupka ocjene o potrebi strateške procjene utjecaja plana na okoliš
- CD sa slijedećim priložima:
 - Odluka o izradi izmjena i dopuna DPU
 - Važeći DPU
 - Odredbe za provođenje
 - Grafički prikazi u 1:1000 u PDF formatu

S poštovanjem!



Tajnica:
Jelena Petreković, struč.spec.oec.


Office of posting Program pošiljke		Date Datum
11136V Jelina		25.07.2016
Addressee of the item Priznatelj pošiljke		
MINISTARSTVO ZAŠTITE OKOLIŠA I PRIRODE, UPRAVA ZA ZAŠTITU OKOLIŠA RADNIČKA CESTA 80 10000 ZAGREB		
Nature of the item/Vrsta pošiljke		
<input type="checkbox"/> Registered Letter Preporučena pošiljka	<input type="checkbox"/> Insured letter Vidovnosna pošiljka	
<input type="checkbox"/> Postal parcel Paket	Amount Iznos	
N° of item Br. pošiljke		
RCSD/367422		
<input type="checkbox"/> Money order Upisnica	Amount Iznos	
To be completed at a destination Ispunjava se na odredištu		
The item mentioned above has been duly Godno navedena pošiljka		
Date Datum		
7.6.10.2016		
Signature Potpis		
11136V 10000 ZAGREB, Radnička c. 80		

* The advice may be signed by the addressee or, if the regulations of the country of destination so provide, by another authorized person.
* Ovu obavijest može potpisati priznatelj ili, ako to propisi određene države dopuštaju, drugu ovlaštenu osobu.

On postal service
Poštanska služba

AR

Stamp of the office returning the advice
Otsadno poštansko uređje
kontraciklovača



Return to
Vratiti

Name Ime i prezime ili naziv tvrtke	
Street and No. Ulica i br.	OPĆINA VEJKOVIĆI St. Mihovila 17
Locality and country Mjesto i država	44316 V. LJUNA
111.124JENK-DR	

To be filled in by the sender
Ispunjava pošiljatelj

Ozn. za narudžbu: 07/2014

© Hrvatska pošta



REPUBLIKA HRVATSKA
SISAČKO-MOSLAVAČKA ŽUPANIJA
Upravni odjel za prostorno uređenje,
graditeljstvo i zaštitu okoliša

S. i A. Radića 36, Sisak
tel: +385 44 540030, 510068
fax: +385 44 524377

KLASA: 351-03/16-05/08
URBROJ: 2176/01-09-16-2
Sisak, 4. svibanj 2016.

SISAČKO-MOSLAVAČKA ŽUPANIJA
OPĆINA VELIKA LUDINA
JEDINSTVENI UPRAVNI ODJEL

Primljeno: 06-05-2016		
Klasifikacijska oznaka: 350-01/16-01/01	Org. jed. 03	
Uredbeni broj: 2176	Pril. 1903-16-10	Vrij. 10

OPĆINA VELIKA LUDINA
URED NAČELNIKA
Sv. Mihaela 37
44316 Velika Ludina

PREDMET: Ocjena o potrebi strateške procjene utjecaja na okoliš III. Izmjena i dopuna Detaljnog plana uređenja središta Velike Ludine

- mišljenje, daje se


Veza Vaš broj: KLASA: 350-01/16-01/01
URBROJ:2176/19-03-16-7 od 25. travnja 2016. godine

Poštovani,

temeljem Vašeg zahtjeva iz veze i dostavljene Odluke o provedbi postupka ocjene o potrebi strateške procjene utjecaja na okoliš III. Izmjena i dopuna Detaljnog plana uređenja središta Velike Ludine, KLASA:350-01/16-01/01, URBROJ:2176/19-01-16-6 od 11. travnja 2016. godine, te Odluke o izradi III. Izmjena i dopuna Detaljnog plana uređenja središta Velike Ludine KLASA:350-01/16-01/01, URBROJ: 2176/19-02-16-5 dostavljene u prilogu zahtjeva, zaprimljenih u Upravnom odjelu 26. travnja 2016., dajemo Vam sljedeće mišljenje:

Obzirom da se III. Izmjene i dopune Detaljnog plana uređenja središta Velike Ludine odnose na ukidanje planirane prometnice na k.č. 327 i 328/1 k.o. Ludina radi neishodene suglasnosti vlasnika navedenih čestica za izgradnju nove prometnice i drugih zahtjeva koji će se iskazati u toku javne rasprave, smatramo da za predmetne izmjene i dopune nije potrebno provoditi stratešku procjenu utjecaja na okoliš, ukoliko nadležno tijelo koje provodi postupak Prethodne ocjene prihvatljivosti plana za ekološku mrežu (Ministarstvo zaštite okoliša i prirode, Uprava za zaštitu prirode) ne utvrdi obvezu provedbe Glavne ocjene prihvatljivosti plana za ekološku mrežu, u kojem je slučaju obavezna provedba postupka strateške procjene.

S poštovanjem,

PRIVREMENA PROČELNICA

Blanka Bobetko-Majstorović, dipl.ing.biol.

DOSTAVITI:

1. Naslov
2. U spis predmeta



REPUBLIKA HRVATSKA
MINISTARSTVO ZAŠTITE OKOLIŠA
I PRIRODE

10000 Zagreb, Radnička cesta 80
Tel: 01 / 3717 111 fax: 01 / 4866 100

Uprava za zaštitu prirode

KLASA: 612-07/16-58/113

URBROJ: 517-07-2-2-16-3

Zagreb, 10. svibnja 2016.

SISAČKO-MOSLAVAČKA ŽUPANIJA
OPĆINA VELIKA LUDINA
JEDINSTVENI UPRAVNI ODJEL

Primljeno:	10.05.2016
Klasifikacijska oznaka	03
550-01/16-01/01	03
Uredžbeni broj	2176/19-03-16-14

SISAČKO-MOSLAVAČKA ŽUPANIJA
OPĆINA VELIKA LUDINA

Ured načelnika

Sv. Mihaela 37

44316 Velika Ludina

**PREDMET: Zahtjev za Ocjenu o potrebi strateške procjene utjecaja na okoliš i
Prethodnu ocjenu prihvatljivosti za ekološku mrežu
III. ID DPU-a središta Velike Ludine, Općina Velika Ludina
- mišljenje, daje se**

Veza vaša KLASA: 350-01/16-01/01, URBROJ: 2176/19-03-16-8 od 25.4.2016.

Slijedom vašeg zahtjeva pod gornjom oznakom, a nakon uvida u Odluku o započinjanju postupka ocjene o potrebi strateške procjene utjecaja na okoliš III. Izmjena i dopuna Detaljnog plana uređenja središta Velike Ludine (KLASA: 350-01/16-01/01, URBROJ: 2176/19-01-16-6 od 11.4.2016.), Odluku o izradi III. Izmjena i dopuna Detaljnog plana uređenja središta Velike Ludine (KLASA: 350-01/16-01/01, URBROJ: 2176/19-02-16-5 od 29.3.2016.), kartografski prikaz Detaljnog plana uređenja središta Velike Ludine - važeći Plan i Mišljenje Upravnog odjela za prostorno uređenje, graditeljstvo i zaštitu okoliša Sisačko-moslavačke županije, sukladno odredbi članka 21. stavka 7. Uredbe o strateškoj procjeni utjecaja plana i programa na okoliš (Narodne novine, broj 64/2008) i članka 47. stavak 1. Zakona o zaštiti prirode (Narodne novine, broj 80/2013), a u svezi članka 74. Zakona o zaštiti okoliša (Narodne novine, broj 80/2013 i 78/2015), Uprava za zaštitu prirode daje

mišljenje

- I. da za planirane III. Izmjene i dopune Detaljnog plana uređenja središta Velike Ludine ne treba provesti postupak strateške procjene utjecaja na okoliš i
- II. da su planirane III. Izmjene i dopune Detaljnog plana uređenja središta Velike Ludine prihvatljive za ekološku mrežu.

Iz gore navedene dokumentacije vidljivo je da su predmet ocjene o potrebi strateške procjene utjecaja na okoliš i prethodne ocjene prihvatljivosti za ekološku mrežu III. Izmjene i dopune Detaljnog plana uređenja središta Velike Ludine na području Općine Velika Ludina u Sisačko-moslavačkoj županiji.

Ciljevi izrade III. Izmjena i dopuna Detaljnog plana uređenja središta Velike Ludine su ukidanje planirane prometnice na k.č.br. 327 i k.č.br. 328/1, obje k.o. Ludina te drugi zahtjevi

koji će se iskazati u toku javne rasprave. Izvornim planom predviđena je nova prometnica na k.č.br. 325, k.č.br. 326/1, k.č.br. 327 i k.č.br. 328/1, sve k.o. Ludina koja bi otvorila mogućnost formiranja 6 novih gradilišta. Vlasnici k.č.br. 327 i k.č.br. 328/1, obje k.o. Ludina nisu se složili sa izgradnjom nove prometnice te će se izmjenama Plana ona ukinuti u dijelu koji prolazi preko ove dvije čestice, a zadržati u dijelu koji prolazi preko k.č.br. 325 i k.č.br. 326/1, obje k.o. Ludina. Uz ovu slijepu ulicu formirat će se 4 nova gradilišta parcelacijom k.č.br. 325 i k.č.br. 326/1, obje k.o. Ludina.

U obuhvatu predmetnog Plana izgrađena je i uređena većina javnih i društvenih sadržaja Općine. Prostor u obuhvatu je urbanistički uređen i opremljen komunalnom infrastrukturom. Daljnjim zahvatima u ovom prostoru treba podići razinu urbanog uređenja i prepoznatljivosti općinskog centra.

Sagledan je mogući utjecaj planiranih Izmjena i dopuna Plana na sastavnice okoliša i Ministarstvo smatra da su potencijalni štetni utjecaji isti ili vrlo slični kao i za postojeći Plan budući da se odnose na zahvate vezane uz izvođenje dijela i ukidanje dijela planirane nove prometnice te da vjerojatno neće imati nepovoljan utjecaj na okoliš i prirodu.

Sukladno Uredbi o ekološkoj mreži (Narodne novine, broj 124/2013 i 105/2015) obuhvat predmetnog Plana ne nalazi se unutar područja ekološke mreže.

Ministarstvo je izvršilo uvid u dostavljenu dokumentaciju i podatke o područjima ekološke mreže te je sagledan mogući utjecaj III. ID DPU-a središta Velike Ludine na ciljeve očuvanja i cjelovitost područja ekološke mreže. Utvrđeno je da se za planirane Izmjene i dopune Plana ne očekuju značajni negativni utjecaji na ciljeve očuvanja i cjelovitost područja ekološke mreže s obzirom da se obuhvat predmetnog Plana ne nalazi unutar niti u neposrednoj blizini područja ekološke mreže.

Ministarstvo zaštite okoliša i prirode, Uprava za zaštitu prirode, u postupku Prethodne ocjene prihvatljivosti za ekološku mrežu III. Izmjena i dopuna Detaljnog plana uređenja središta Velike Ludine utvrdilo je sve činjenice i okolnosti bitne za rješavanje predmetnog zahtjeva te je vezano uz članak 10. Zakona o općem i upravnom postupku (Narodne novine, broj 47/2009) donijelo odluku da u postupku Prethodne ocjene prihvatljivosti za ekološku mrežu, sukladno članku 48. stavak 3. Zakona o zaštiti prirode, neće zatražiti mišljenje Hrvatske agencije za okoliš i prirodu o mogućnosti značajnih negativnih utjecaja III. Izmjena i dopuna Detaljnog plana uređenja središta Velike Ludine na ciljeve očuvanja i cjelovitost područja ekološke mreže.

S obzirom na sve gore navedeno dano je mišljenje da su III. Izmjene i dopune Detaljnog plana uređenja središta Velike Ludine prihvatljive za ekološku mrežu.



Dostavlja se:

1. Naslovu
2. U spis predmeta – ovdje



REPUBLIKA HRVATSKA
SISAČKO-MOSLAVAČKA ŽUPANIJA
OPĆINA VELIKA LUDINA
OPĆINSKI NAČELNIK

KLASA: 350-01/16-01/01
URBROJ: 2176/19-01-16-28

Velika Ludina, 05.07.2016.

Na temelju članka 64. stavka 1. Zakona o zaštiti okoliša (NN 80/13, 78/15) i članka 21. stavka 2. Uredbe o strateškoj procjeni utjecaja plana i programa na okoliš (NN 64/08), te članka 57. Statuta Općine Velika Ludina ("Službene novine općine Velika Ludina 6/09, 7/11, 2/13 i 6/14), Načelnik Općine Velika Ludina 05.07.2016., donosi

O D L U K U

o neprovođenju postupka strateške procjene utjecaja na okoliš za III. izmjene i dopune Detaljnog plana uređenja središta Velike Ludine

I.

Postupak ocjene o potrebi strateške procjene utjecaja na okoliš (u daljnjem tekstu: OCJENA) III. izmjena i dopuna Detaljnog plana uređenja središta Velike Ludine (u daljnjem tekstu: PLAN) proveden je temeljem Odluke o provedbi Ocjene KLASA: 350-01/16-01/01, URBROJ: 2176/19-01-16-6 od 11.04.2016.

Postupak Ocjene proveo je Jedinštveni upravni odjel Općine Velika Ludina.

II.

Razlozi za pokretanje izrade plana utvrđeni su Odlukom o izradi plana (Klasa: 350-01/16-01/01 Ubroj: 2176/19-02-16-5 od 29.03.2016.).

III.

Nositelj izrade Plana je Općina Velika Ludina. Izrađivač Plana je tvrtka Arhitektonski atelier deset d.o.o. iz Zagreba.

Odlukom o izradi plana utvrđeno je da su ciljevi izrade plana:

1. Ukidanje planirane prometnice na k.č.br. 327 i 328/1 k.o. Ludina. Izvornim planom predviđena je nova prometnica na k.č.br. 325, 326/1, 327 i 328/1 koja bi otvorila mogućnost formiranja 6 novih gradilišta. Vlasnici k.č.br. 327 i 328/1 nisu se složili sa izgradnjom nove prometnice te će se izmjenama plana ona ukinuti u dijelu koji prolazi preko ove dvije čestice a zadržati u dijelu koji prolazi preko k.č.br. 325 i 326/1. Uz ovu slijepu ulicu formirat će se 4 nova gradilišta parcelacijom k.č. 325 i 326/1.
2. Drugi zahtjevi koji će se iskazati u toku javne rasprave

IV.

U postupku ocjene Upravni odjel uputio je, sukladno odredbama Zakona o zaštiti okoliša (NN 80/13 i 78/15), Uredbe o strateškoj procjeni utjecaja plana i programa na okoliš (NN 64/08) i odredbama posebnih propisa, zahtjeve za davanje mišljenja o potrebi strateške procjene slijedećim javnopravnim tijelima:

1. Ministarstvo zaštite okoliša i prirode; Uprava za zaštitu prirode; Radnička cesta 80; 10000 Zagreb
2. Državni zavod za zaštitu prirode, Radnička cesta 80, 10000 Zagreb
3. Sisačko moslavačka županija; Upravni odjel za prostorno uređenje, graditeljstvo i zaštitu okoliša; Stjepana i Antuna Radića 36; 44000 Sisak
4. Javna ustanova za upravljanje zaštićenim prirodnim vrijednostima Sisačko-moslavačke županije; Sisačka b.b.; 44317 Popovača
5. Hrvatske vode; VGO za srednju i donju Savu; Šetalište braće Radića 22; 35000 Slavonski Brod

V.

Temeljem zahtjeva mišljenja o potrebi strateške procjene dostavila su slijedeća javnopravna tijela:

1. Ministarstvo zaštite okoliša i prirode, Uprava za zaštitu prirode je dopisom KLASA: 612-07/16-58/113 URBROJ: 517-07-2-2-16-3 od 10.05.2016. dostavila mišljenje da NE TREBA provesti postupak te da su planirane III. izmjene DPU prihvatljive za ekološku mrežu.
2. Državni zavod za zaštitu prirode NIJE ODGOVORIO na zahtjev.
3. Sisačko moslavačka županija, Upravni odjel za prostorno uređenje, graditeljstvo i zaštitu okoliša je dopisom KLASA: 351-03/16-05/08 URBROJ: 2176/01-09-16-2 od 04.05.2016. dostavio mišljenje da NE TREBA provesti postupak ukoliko nadležno tijelo koje provodi postupak Prethodne ocjene prihvatljivosti plana za ekološku mrežu ne utvrdi obvezu provedbe Glavne ocjene prihvatljivosti za ekološku mrežu u kojem je slučaju obavezna provedba postupkastrateške procjene.
4. Javna ustanova za upravljanje zaštićenim prirodnim vrijednostima Sisačko-moslavačke županije NIJE ODGOVORILA na zahtjev.
5. Hrvatske vode; VGO za srednju i donju Savu NISU ODGOVORILE na zahtjev.

VI.

Od 5 pozvanih javnopravnih tijela 2 nisu odgovorila na zahtjev a pozvana 2 javnopravna tijela su, temeljem uvida u opseg Plana, dostavila mišljenje da NE TREBA provesti postupak strateške procjene utjecaja na okoliš. Jedno javnopravno tijelo je dostavilo iznimno originalno i upečatljivo MIŠLJENJE da NE TREBA provesti postupak strateške procjene ukoliko drugo javnopravno tijelo ne utvrdi obvezu provedbe Glavne ocjene prihvatljivosti plana za ekološku mrežu u kojem slučaju TREBA provesti postupak strateške procjene.


VII.

Temeljem provedenog postupka Ocjene Načelnik donosi odluku da nije potrebno provesti stratešku procjenu utjecaja Plana na okoliš.

VIII.

Ova Odluka stupa na snagu danom donošenja i biti će objavljena u Službenom glasilu.

NAČELNIK OPĆINE VELIKA LUDINA

 Načelnik:
Dražen Pavlović

RJEŠENJE O IMENOVANJU ODGOVORNOG VODITELJA IZRADE I PODACI O TVRTKI IZRAĐIVAČA PLANA	
Rješenje o imenovanju odgovornog voditelja izrade nacrtu plana	25.04.2016.
Izvadak iz sudskog registra za tvrtku izrađivača plana	
Rješenje o davanju suglasnosti za izradu dokumenata prostornog uređenja	22.12.2011.
Rješenje o upisu u imenik ovlaštenih arhitekata urbanista za odgovornog voditelja	25.04.2016.

**RJEŠENJE O IMENOVANJU ODGOVORNOG VODITELJA IZRADE
NACRTA PRIJEDLOGA PLANA**

Temeljem stavka 1. članka 82. Zakona o prostornom uređenju (NN 153/13) za odgovornog voditelja izrade nacrtu prijedloga

III. IZMJENA I DOPUNA DETALJNOG PLANA UREĐENJA SREDIŠTA VELIKE LUDINE

imenuje se:

Ivan Mucko ovlaštenu arhitekt

Imenovani zadovoljava uvjete iz stavka 2. članka 82. Zakona.

U Zagrebu, 25. travnja 2016.

direktor:

Ivan Mucko ovlaštenu arhitekt

SUBJEKT UPISA

MBS:

080331889

OIB:

62717654698

TVRTKA/NAZIV:

- 1 ARHITEKTONSKI ATELIER DESET d.o.o. za arhitekturu i urbanizam

SKRAĆENA TVRTKA/NAZIV:

- 1 ARHITEKTONSKI ATELIER DESET d.o.o.

SJEDIŠTE:

- 3 Zagreb, Kneza Mislava 15

PREDMET POSLOVANJA - DJELATNOSTI:

- 1 * - projektiranje, građenje i nadzor nad gradnjom
- 1 * - stručni poslovi prostornog uređenja: izrada prostornih planova i izrada podloga za izdavanje lokacijskih dozvola za zahvate u prostoru
- 1 * - računovodstveni i knjigovodstveni poslovi i porezno savjetovanje
- 1 70 - POSLOVANJE NEKRETNINAMA

ČLANOVI UPRAVE / LIKVIDATORI:

- 1 Jasna Juraić Mucko, rođen/a 19.07.1960
Zagreb, Nova Ves 79
1 - direktor
1 - zastupa društvo pojedinačno i samostalno
- 4 Ivan Mucko, rođen/a 01.12.1961
Zagreb, Kneza Mislava 15
4 - direktor
4 - zastupa društvo pojedinačno i samostalno

TEMELJNI KAPITAL:

- 1 20,000.00 kuna


PRAVNI ODNOSI:

Pravni oblik:

- 1 društvo s ograničenom odgovornošću

Temeljni akt:

- 1 Izjava o osnivanju društva od 07.12.2000. godine.
- 2 Odlukom člana društva od 04. studenog 2002. godine izmjenjen je članak 1. Izjave o osnivanju o članovima društva, članak 2. o sjedištu i sačinjen je potpuno novi tekst izjave o



SUBJEKT UPISA

PRAVNI ODNOSI:

Temeljni akt:

osnivanju.


- 4 Odlukama od 26.03.2007.god. o promjeni članova društva, o promjeni odredbe o temeljnim ulozima, Izjava o osnivanju od 04.11.2002.god. izmjenjena je u skladu s navedenim promjenama, stavljena van snage i zamjenjena potpuno novim tekstom Društvenog ugovora od 26.03.2007.godine.

Upise u glavnu knjigu proveli su:

RBU Tt	Datum	Naziv suda
0001 Tt-00/173-2	09.02.2000	Trgovački sud u Zagrebu
0002 Tt-02/8177-2	06.12.2002	Trgovački sud u Zagrebu
0003 Tt-06/5906-2	05.06.2006	Trgovački sud u Zagrebu
0004 Tt-07/3792-2	12.04.2007	Trgovački sud u Zagrebu

U Zagrebu, 30. studenoga 2009.

Ovlaštena osoba:

A handwritten signature in black ink is written over a circular, faded stamp. The signature is a cursive-style name. The stamp is mostly illegible but appears to be a circular official seal.



REPUBLIKA HRVATSKA

MINISTARSTVO ZAŠTITE OKOLIŠA,
PROSTORNOG UREĐENJA I
GRADITELJSTAVA

10000 Zagreb, Ulica Republike Austrije 20
Tel: 01/37 82-444 Fax: 01/37 72-822

Uprava za prostorno uređenje

Klasa: UP/I-350-02/11-07/22

Urbroj: 531-06-11-2

Zagreb, 22. prosinca 2011.

Ministarstvo zaštite okoliša, prostorno uređenja i graditeljstva, povodom zahtjeva „ARHITEKTONSKOG ATELIERA DESET“ d.o.o. iz Zagreba, Kneza Mislava 15, zastupanog po direktoru: Jasna Juraić Mucko, dipl.ing.arh., za izdavanje suglasnosti za obavljanje stručnih poslova prostornog uređenja, na temelju članka 9. Zakona o arhitektonskim i inženjerskim poslovima i djelatnostima u prostornom uređenju i gradnji ("Narodne novine", br. 152/08), donosi

RJEŠENJE

I. „ARHITEKTONSKI ATELIER DESET“ d.o.o.-u iz Zagreba, Kneza Mislava 15, daje se suglasnost za obavljanje **stručnih poslova izrade nacрта dokumenata prostornog uređenja i nacрта izvješća o stanju u prostoru, te obavljanje poslova u vezi s pripremom i donošenjem dokumenata prostornog uređenja.**

II. Osoba iz točke I. izreke ovoga rješenja dužna je Ministarstvu zaštite okoliša, prostornog uređenja i graditeljstva dostaviti obavijest i dokumentaciju o naknadnoj promjeni uvjeta značajnih za davanje ove suglasnosti najkasnije u roku od 30 dana od dana nastanka promjene.

III. Suglasnost iz točke I. izreke ovoga rješenja oduzet će se ako pravna osoba prestane ispunjavati uvjete propisane za davanje suglasnosti ili ako poslove navedene u suglasnosti obavlja protivno propisima koji uređuju prostorno uređenje.

Obrazloženje

„ARHITEKTONSKI ATELIER DESET“ d.o.o. iz Zagreba, Kneza Mislava 15, podnio je ovom Ministarstvu zahtjev za davanje suglasnosti za obavljanje stručnih poslova izrade nacрта dokumenata prostornog uređenja i nacрта izvješća o stanju u prostoru, te obavljanje poslova u vezi s pripremom i donošenjem dokumenata prostornog uređenja.

Zahtjev je osnovan.

Prema odredbi članka 2. Pravilnika o uvjetima i mjerilima za davanje suglasnosti za obavljanje stručnih poslova prostornog uređenja („Narodne novine“ br. 118/09), suglasnost za obavljanje stručnih poslova izrade nacрта dokumenata prostornog uređenja i nacрта izvješća o stanju u prostoru te obavljanje poslova u vezi s pripremom i donošenjem dokumenata prostornog uređenja daje se pravnoj osobi koja u punom radnom vremenu na neodređeno vrijeme ima zaposlenu najmanje jednu osobu: - koja ima pravo uporabe

strukovnog naziva ovlaštenu arhitekt, položeni stručni ispit za obavljanje stručnih poslova prostornog uređenja, najmanje 5 godina radnog iskustva na stručnim poslovima prostornog uređenja i koja je sudjelovala u izradi dokumenata prostornog uređenja, - arhitektonske struke koja ima akademski naziv magistar inženjer, stručni naziv stručni specijalist inženjer, akademski naziv sveučilišni prvostupnik (baccalaureus), stručni naziv stručni prvostupnik (baccalaureus) ili stručni naziv stručni pristupnik, odnosno osobu arhitektonske struke koja je na drugi način propisan posebnim propisom stekla odgovarajući stupanj obrazovanja, te koja ima položen stručni ispit za obavljanje stručnih poslova prostornog uređenja i - tehničke, biotehničke, prirodoslovne ili društvene struke koja ima akademski naziv magistar, stručni naziv stručni specijalist, odnosno stručni specijalist inženjer, akademski naziv sveučilišni prvostupnik (baccalaureus), stručni naziv stručni prvostupnik (baccalaureus) ili stručni naziv stručni pristupnik, odnosno osobu navedene struke koja je na drugi način propisan posebnim propisom stekla odgovarajući stupanj obrazovanja.

Podnositelj zahtjeva priložio je dokaze propisane člankom 5. navedenog Pravilnika i to za slijedeće zaposlenike:

- Ivan Mucko, dipl. ing. arh., ovlaštenu arhitekt, br. ovl. 77,
- Jasna Jurać Mucko, dipl. ing. arh., ovlaštenu arhitekt, br. ovl. 76,
- Anamarija Filepi, dipl. ing. arh.,
- David Cvetko, dipl. ing. agr.

Uvidom u navedenu dokumentaciju utvrđeno je da podnositelj zahtjeva ispunjava sve uvjete za izdavanje zatražene suglasnosti, propisane odredbom članka 2. navedenog Pravilnika.

Slijedom izloženog, a na temelju odredbe članka 96. stavak 1. Zakona o općem upravnom postupku u Republici Hrvatskoj ("Narodne novine", br. 47/09), riješeno je kao u točki I. izreke ovog rješenja.

U točki II. izreke ovoga rješenja odlučeno je u skladu s člankom 7. stavkom 3. Pravilnika o uvjetima i mjerilima za davanje suglasnosti za obavljanje stručnih poslova prostornog uređenja.

Upozorenje iz toč. III. izreke ovog rješenja u skladu je s člankom 10. Zakona o arhitektonskim i inženjerskim poslovima i djelatnostima u prostornom uređenju i gradnji ("Narodne novine", br. 152/08).


Upravna pristojba u državnim biljezima u iznosu od 70,00 kn po Tar.br. 1. i 2. Tarife upravnih pristojbi Zakona o upravnim pristojbama ("Narodne novine", br. 8/96 i 110/04) nalijepljena je na zahtjevu i poništena.

UPUTA O PRAVNOM LIJEKU:

Ovo rješenje je izvršno u upravnom postupku, te se protiv njega ne može izjaviti žalba, ali se može pokrenuti upravni spor pred Upravnim sudom Republike Hrvatske.

Upravni spor pokreće se tužbom koja se podnosi u roku od 30 dana od dana dostave ovog rješenja i predaje se neposredno ili preporučeno poštom Upravnom sudu Republike Hrvatske.





REPUBLIKA HRVATSKA

HRVATSKA KOMORA ARHITEKATA
I INŽENJERA U GRADITELJSTVU

Klasa: UP/I-350-07/91-01/361
Urbroj: 314-01-99-1
Zagreb, 19. srpnja 1999.

Na temelju članaka 24. i 50. Zakona o Hrvatskoj komori arhitekata i inženjera u graditeljstvu (Narodne novine, broj 47/98), Odbor za upise razreda arhitekata, rješavajući po zahtjevu Ivana Mucka, dipl.ing.arh. iz Zagreba, Nova Ves 79, za upis u Imenik ovlaštenih arhitekata, donio je sljedeće

RJEŠENJE

1. U Imenik ovlaštenih arhitekata upisuje se IVAN MUCKO (JMBG 0112961391205) dipl.ing.arh. iz Zagreba, u stručni smjer ovlaštenih arhitekata, pod rednim brojem 77, s danom upisa 28. listopada 1998. godine.
2. Upisom u Imenik ovlaštenih arhitekata, Ivan Mucko, dipl.ing.arh. iz Zagreba, stječe pravo na uporabu strukovnog naziva "*ovlašteni arhitekt*" i pravo na obavljanje poslova temeljem članka 25. Zakona o Hrvatskoj komori arhitekata i inženjera u graditeljstvu, a u svezi s člankom 4. stavkom 1. Statuta Hrvatske komore arhitekata i inženjera u graditeljstvu, te ostala prava i dužnosti sukladno posebnim propisima.
3. Ovlaštenom arhitektu izdaje se "*arhitektonska iskaznica*" i stječe pravo na uporabu "*pečata*".

Obrazloženje

Ivan Mucko, dipl.ing.arh. iz Zagreba, podnio je Zahtjev za upis u Imenik ovlaštenih arhitekata.

Odbor za upise razreda arhitekata proveo je postupak u povodu dostavljenog Zahtjeva, te je temeljem članka 24. stavka 2. Zakona o Hrvatskoj komori arhitekata i inženjera u graditeljstvu (Narodne novine, broj 40/99), a u svezi s člankom 5. stavkom 4. i člankom 18. Statuta Hrvatske komore arhitekata i inženjera u graditeljstvu (Narodne novine, broj 40/99), riješeno kao u izreci.

Upisom u Imenik ovlaštenih arhitekata imenovani stječe pravo na izradu i uporabu pečata, sukladno članku 35. Statuta Hrvatske komore arhitekata i inženjera u graditeljstvu i na izdavanje "arhitektonske iskaznice".

Na temelju članka 141. stavka 1. točke 1. Zakona o općem upravnom postupku (Narodne novine, broj 53/91), predmet je riješen po skraćenom postupku.

Pouka o pravnom lijeku

Protiv ovog Rješenja žalba nije dopuštena, ali se može pokrenuti upravni spor podnošenjem tužbe Upravnom sudu Republike Hrvatske, u roku 30 dana od dana primitka ovog Rješenja.

Dostaviti:

1. Ivanu Mucku,
10000 Zagreb, Nova Ves 79
uz povrat potvrde o izvršenoj dostavi
2. U Zbirku isprava Komore
3. Pismohrana Komore





REPUBLIKA HRVATSKA
HRVATSKA KOMORA ARHITEKATA

Klasa: UP/I-034-02/16-02/179

Urbroj: 505-04-16-02

Zagreb, 25. travnja 2016.

Hrvatska komora arhitekata odlučujući o zahtjevu, IVANA MUCKA, dipl.ing.arh., OIB: 32134855918 iz ZAGREBA, HEBRANGOVA 18 u predmetu upisa u Imenik ovlaštenih arhitekata urbanista na temelju članka 26. Zakona o komori arhitekata i komorama inženjera u graditeljstvu i prostornom uređenju (Narodne novine broj 78/15), i članka 37. Statuta Hrvatske komore arhitekata (Narodne novine broj 140/15), po zahtjevu stranke donosi

RJEŠENJE

1. U **Imenik ovlaštenih arhitekata urbanista** upisuje se **IVAN MUCKO**, dipl.ing.arh., iz ZAGREBA, HEBRANGOVA 18, pod rednim brojem **194**, s danom upisa **25.04.2016.** godine.
2. Upisom u **Imenik ovlaštenih arhitekata urbanista**, **IVAN MUCKO**, dipl.ing.arh., stječe pravo na uporabu strukovnog naziva **ovlašteni arhitekt urbanist** i pravo na obavljanje stručnih poslova temeljem članka 47. Zakona o poslovima i djelatnostima prostornog uređenja i gradnje i članka 48. Statuta Hrvatske komore arhitekata, te pravo na pečat i iskaznicu ovlaštenog arhitekta urbanista.
3. Upisom u Imenik ovlaštenih arhitekata urbanista, **IVANU MUCKU**, dipl.ing.arh. Komora izdaje pečat i iskaznicu ovlaštenog arhitekta urbanista.
4. Upisnina u iznosu od 1.000,00 kn uplaćena je na račun Hrvatske komore arhitekata.
5. Žalba protiv ovog rješenja ne odgađa njegovo izvršenje.

Obrazloženje

IVAN MUCKO, dipl.ing.arh., iz ZAGREBA, HEBRANGOVA 18 podnio je ovom javnopravnom tijelu zahtjev za upis u Imenik ovlaštenih arhitekata urbanista Hrvatske komore arhitekata dana 19.04.2016. godine.

Hrvatska komora arhitekata provela je postupak razmatranja dostavljenog potpunog zahtjeva imenovanog sukladno članku 64. st. 2. Zakona o komori arhitekata i komorama inženjera u graditeljstvu i prostornom uređenju i čl. 4. Pravilnika o upisima u imenike, upisnike i evidencije Hrvatske komore arhitekata te je utvrđeno da je IVAN MUCKO:

- upisan u Imenik ovlaštenih arhitekata – stručni smjer ovlaštenu arhitekt temeljem rješenja Klasa. UP/I-350-07/91-01/361, Urbroj:314-01-99-1, od 19.07.1999. godine.
- da je položio stručni ispit dana 24.05.1995. godine
- da je završio odgovarajući studij i stekao akademski naziv diplomirani inženjer arhitekture,
- da je stekao odgovarajuće stručno iskustvo,
- da ima prebivalište na teritoriju Republike Hrvatske,
- da je uplatio upisninu sukladno Odluci o visini upisnine i članarine Hrvatske komore arhitekata.

IVAN MUCKO, dipl.ing.arh. je prema odredbama Zakona o Hrvatskoj komori arhitekata i inženjera u graditeljstvu bio upisan u Imenik ovlaštenih arhitekata – stručni smjer ovlaštenu arhitekt i po toj osnovi obavljao poslove ovlaštenog arhitekta.

Prema odredbi čl. 64. st. 2. Zakona o komori arhitekata i komorama inženjera u graditeljstvu i prostornom uređenju imenovani je temeljem stečenih prava upisan u Imenik ovlaštenih arhitekata urbanista.

Temeljem ovako utvrđenog činjeničnog stanja ispunjeni su uvjeti propisani u čl. 27. Zakona o komori arhitekata i komorama inženjera u graditeljstvu i prostornom uređenju i članku 6. Pravilnika o upisima u imenike, upisnike i evidencije Hrvatske komore arhitekata.

IVAN MUCKO, dipl.ing.arh. upisom u Imenik ovlaštenih arhitekata urbanista Hrvatske komore arhitekata od dana 25.04.2016. godine stječe pravo na uporabu strukovnog naziva ovlaštenu arhitekt urbanist, pravo na pečat i iskaznicu, te sva prava i obveze sukladno Zakonu o komori arhitekata i komorama inženjera u graditeljstvu i prostornom uređenju, Zakonu o poslovima i djelatnostima prostornog uređenja i gradnje i Statutu Hrvatske komore arhitekata.

Slijedom ovako utvrđenog činjeničnog stanja zahtjevu je valjalo udovoljiti, te primjenom odredbi Zakona o komori arhitekata i komorama inženjera u graditeljstvu i prostornom uređenju, Zakona o poslovima i djelatnostima prostornog uređenja i Statuta Hrvatske komore arhitekata i gradnje riješiti kao u izreci.

Uputa o pravnom lijeku: Protiv ovog rješenja može se izjaviti žalba Ministarstvu graditeljstva i prostornoga uređenja, u roku od 15 dana od dostave ovog rješenja.

Upravna pristojba po tarifnom broju 1. i 2. Tarife upravnih pristojbi Zakona o upravnim pristojbama (NN br. 8/96, 77/96, 131/97, 68/98, 66/99, 145/99, 30/00, 116/00, 163/03, 17/04, 110/04, 141/04, 150/05, 153/05, 129/06, 117/07, 25/08,

60/08, 20/10, 69/10, 126/11, 112/12, 19/13, 80/13, 40/14, 69/14, 87/14 i 94/14)
naplaćena je i poništena na podnesku.

Predsjednica Hrvatske komore arhitekata
Željka Jurković, dipl.ing.arh.

Jurkovic



Dostaviti:

1. IVAN MUCKO, ZAGREB, HEBRANGOVA 18
2. U Zbirku isprava Komore