

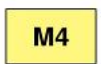

























TUMAČ PLANSKOG ZNAKOVLJA



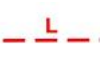


[OB-1-1] Obuhvat prostornog plana

 [OB-1-1-3001] Obuhvat prostornog plana




[KN-1-1] Namjena prostora

 [KN-1-1-1220] (E1) Eksploatacija ugljikovodika i geotermalnih voda	 [KN-1-1-3054] (M4) Mješovita namjena	 [KN-1-1-3302] Ostalo zemljište namijenjeno poljoprivredi
 [KN-1-1-1300] Osobito vrijedno zemljište namijenjeno poljoprivredi	 [KN-1-1-3104] (D4) Javna i društvena namjena - predškolska	 [KN-1-1-3321] (V1) Površina unutarnjih voda - površina pod vodom
 [KN-1-1-1310] Zemljište namijenjeno šumi i šumsko zemljište državnog značaja	 [KN-1-1-3105] (D5) Javna i društvena namjena - osnovnoškolska i srednjoškolska	 [KN-1-1-3603] (R3) Sportsko-rekreacijska namjena - sportsko-rekreacijska igrališta na otvorenom
 [KN-1-1-1901] (IS1) Površina infrastrukture - cestovni promet državnog značaja	 [KN-1-1-3108] (D8) Javna i društvena namjena - vjerska	 [KN-1-1-3901] (IS1) Površina infrastrukture - cestovni promet
 [KN-1-1-1902] (IS2) Površina infrastrukture - željeznički promet državnog značaja	 [KN-1-1-3211] (I1) Proizvodna namjena	 [KN-1-1-3907] (IS7) Površina infrastrukture - energetski sustav
 [KN-1-1-1907] (IS7) Površina infrastrukture - energetski sustav državnog značaja	 [KN-1-1-3282] (KS2) Komunalno-servisna namjena - reciklažno dvorište	 [KN-1-1-3908] (IS8) Površina infrastrukture - vodnogospodarski sustav
 [KN-1-1-2901] (IS1) Površina infrastrukture - cestovni promet područnog (regionalnog) značaja	 [KN-1-1-3283] (KS3) Komunalno-servisna namjena - građevni otpad	 [KN-1-1-3994] (UPU) Površina određena urbanističkim planom uređenja
 [KN-1-1-2907] (IS7) Površina infrastrukture - energetski sustav područnog (regionalnog) značaja	 [KN-1-1-3290] (Gr) Groblje	
 [KN-1-1-3005] (S5) Stambena namjena - poljoprivredna domaćinstva	 [KN-1-1-3301] Vrijedno zemljište namijenjeno poljoprivredi	

[IS-1-1] Cestovni promet

 [IS-1-1-1001] (AC) Autocesta	 [IS-1-1-2006] (Ž) Cesta područnog (regionalnog) značaja - planirano	 [IS-1-1-3008] (L) Cesta lokalnog značaja - planirano
 [IS-1-1-2005] (Ž) Cesta područnog (regionalnog) značaja	 [IS-1-1-3007] (L) Cesta lokalnog značaja	

[IS-1-2] Željeznički promet

 [IS-1-2-1001] (M) Željeznička pruga za međunarodni promet s pripadajućom željezničkom infrastrukturom	 [IS-1-2-1002] (M) Željeznička pruga za međunarodni promet s pripadajućom željezničkom infrastrukturom - planirano	 [IS-1-2-2010] (Žk) Željeznički kolodvor/stajalište
---	---	--

Naziv prostornog plana:

Prostorni plan uređenja Općine Velika Ludina

Naziv kartografskog prikaza prostornog plana:

1.1. Namjena prostora

Mjerilo prikaza:

1:25000

Vrsta postupka:

Postupak izrade i donošenja izmjene i dopune prostornog plana – XI. izmjene i dopune

Faza izrade plana:

Prostorni plan

Oznaka revizije plana:

HR-ISPU-PPGO-04774-R12

Odluka o izradi prostornog plana:

Odluka o izradi izmjene i dopune Prostornog plana uređenja Općine Velika Ludina (Službene novine Općine Velika Ludina broj 7/24)

Javna rasprava:

Javna rasprava provođena je od 06.10.2025. do zaključno s danom 15.10.2025.

Odluka o donošenju prostornog plana:

Odluka o donošenju XI. izmjene i dopune Prostornog plana uređenja Općine Velika Ludina
Službene novine Općine Velika Ludina

Nositelj izrade prostornog plana:

Sisačko-moslavačka županija, Općina Velika
Ludina
Jedinstveni upravni odjel službe

Odgovorna osoba nositelja izrade:

PROČELNICA
Marta Kucelj dipl.oec.

Tijelo koje donosi prostorni plan:

Sisačko-moslavačka županija, Općina Velika
Ludina
Općinsko vijeće

Predsjednik tijela koje donosi prostorni plan:

PREDSJEDNIK OPĆINSKOG VIJEĆA
Vjekoslav Kamenščak

Stručni izrađivač prostornog plana:

ARHITEKTONSKI ATELIER DESET d.o.o.
Zagreb, Ulica kneza Mislava 15
OIB: 62717654698

Odgovorna osoba stručnog izrađivača:

DIREKTOR
Ivan Mucko dipl.ing.arh.

Odgovorni voditelj izrade:

Ivan Mucko dipl.ing.arh.

Stručni tim:

Jasna Juraić, mag.ing.arch.

Ariana Korlaet, dipl.ing.arh.

Naziv prostornog plana:

Prostorni plan uređenja Općine Velika Ludina

Naziv kartografskog prikaza prostornog plana:

1.1. Namjena prostora

Mjerilo prikaza:

1:25000

Vrsta postupka:

Postupak izrade i donošenja izmjene i dopune prostornog plana – XI. izmjene i dopune

Faza izrade plana:

Prostorni plan

Oznaka revizije plana:

HR-ISPU-PPGO-04774-R12

Prostor za digitalni potpis

Odgovorna osoba nositelja izrade:

PROČELNICA

Marta Kucelj dipl.oec.

Odgovorna osoba stručnog izrađivača:

DIREKTOR

Ivan Mucko dipl.ing.arh.

Odgovorni voditelj izrade:

Ivan Mucko dipl.ing.arh.

Predsjednik tijela koje donosi prostorni plan:

PREDSJEDNIK OPĆINSKOG VIJEĆA

Vjekoslav Kamenščak