






# TUMAČ PLANSKOG ZNAKOVLJA

## [OB-1-1] Obuhvat prostornog plana








[OB-1-1-3001] Obuhvat prostornog plana





## [IS-4-1] Vodoopskrba i drugo korištenje voda

 [IS-4-1-2001] Vodoopskrbni cjevovod područnog (regionalnog) značaja s pripadajućim građevinama i uređajima	 [IS-4-1-3001] Vodoopskrbni cjevovod s pripadajućim građevinama i uređajima
 [IS-4-1-2002] Vodoopskrbni cjevovod područnog (regionalnog) značaja s pripadajućim građevinama i uređajima - planirano	 [IS-4-1-3002] Vodoopskrbni cjevovod s pripadajućim građevinama i uređajima - planirano

## [IS-4-2] Otpadne i oborinske vode

 [IS-4-2-3001] Cjevovod za javnu odvodnju s pripadajućim građevinama i uređajima	 [IS-4-2-3003] Cjevovod/kanal za odvodnju oborinskih voda s pripadajućim građevinama i uređajima	 [IS-4-2-3106] (Oc) Crpna stanica - planirano
 [IS-4-2-3002] Cjevovod za javnu odvodnju s pripadajućim građevinama i uređajima - planirano	 [IS-4-2-3104] (Op) Uređaj za pročišćavanje otpadnih voda - planirano	

## [IS-4-3] Uređenje vodotoka i voda

 [IS-4-3-2101] (UV) Brana s akumulacijom i/ili retencijskim prostorom područnog (regionalnog) značaja s pripadajućim građevinama i uređajima	 [IS-4-3-3102] (UV) Brana s akumulacijom i/ili retencijskim prostorom s pripadajućim građevinama i uređajima - planirano
 [IS-4-3-2201] Regulaćijska i zaštitna vodna građevina područnog (regionalnog) značaja s pripadajućim građevinama i uređajima	 [IS-4-3-3201] Regulaćijska i zaštitna vodna građevina s pripadajućim građevinama i uređajima

## [IS-4-4] Melioracijska odvodnja

 [IS-4-4-2001] Melioracijska odvodnja područnog (regionalnog) značaja s pripadajućim građevinama i uređajima	 [IS-4-4-3002] Melioracijska odvodnja s pripadajućim građevinama i uređajima - planirano
---	---

Naziv prostornog plana:

## Prostorni plan uređenja Općine Velika Ludina

Naziv kartografskog prikaza prostornog plana:

2.4. Vodnogospodarski sustav

Mjerilo prikaza:

1:25000

Vrsta postupka:

Postupak izrade i donošenja izmjene i dopune prostornog plana – XI. izmjene i dopune

Faza izrade plana:

Prostorni plan

Oznaka revizije plana:

HR-ISPU-PPGO-04774-R12

Odluka o izradi prostornog plana:

Odluka o izradi izmjene i dopune Prostornog plana uređenja Općine Velika Ludina (Službene novine Općine Velika Ludina broj 7/24)

Javna rasprava:

Javna rasprava provođena je od 06.10.2025. do zaključno s danom 15.10.2025.

Odluka o donošenju prostornog plana:

Odluka o donošenju XI. izmjene i dopune Prostornog plana uređenja Općine Velika Ludina  
Službene novine Općine Velika Ludina

Nositelj izrade prostornog plana:

Sisačko-moslavačka županija, Općina Velika  
Ludina  
Jedinstveni upravni odjel službe

Odgovorna osoba nositelja izrade:

PROČELNICA  
Marta Kucelj dipl.oec.

Tijelo koje donosi prostorni plan:

Sisačko-moslavačka županija, Općina Velika  
Ludina  
Općinsko vijeće

Predsjednik tijela koje donosi prostorni plan:

PREDSJEDNIK OPĆINSKOG VIJEĆA  
Vjekoslav Kamenščak

Stručni izrađivač prostornog plana:

ARHITEKTONSKI ATELIER DESET d.o.o.  
Zagreb, Ulica kneza Mislava 15  
OIB: 62717654698

Odgovorna osoba stručnog izrađivača:

DIREKTOR  
Ivan Mucko dipl.ing.arh.

Odgovorni voditelj izrade:

Ivan Mucko dipl.ing.arh.

Stručni tim:

Jasna Juraić, mag.ing.arch.

Ariana Korlaet, dipl.ing.arh.

Naziv prostornog plana:

## Prostorni plan uređenja Općine Velika Ludina

Naziv kartografskog prikaza prostornog plana:

2.4. Vodnogospodarski sustav

Mjerilo prikaza:

1:25000

Vrsta postupka:

Postupak izrade i donošenja izmjene i dopune prostornog plana – XI. izmjene i dopune

Faza izrade plana:

Prostorni plan

Oznaka revizije plana:

HR-ISPU-PPGO-04774-R12

### Prostor za digitalni potpis

Odgovorna osoba nositelja izrade:

PROČELNICA

Marta Kucelj dipl.oec.

Odgovorna osoba stručnog izrađivača:

DIREKTOR

Ivan Mucko dipl.ing.arh.

Odgovorni voditelj izrade:

Ivan Mucko dipl.ing.arh.

Predsjednik tijela koje donosi prostorni plan:

PREDSJEDNIK OPĆINSKOG VIJEĆA

Vjekoslav Kamenščak